



Comitato per la vigilanza sull'uso delle risorse idriche

Secondo rapporto
sullo stato di avanzamento
della legge 5 gennaio 1994, n.36

A cura di

Luisa Aulicino, Giulia Chieffo e Martina Vigoriti

Roma, luglio 2003

Composizione del Comitato

Presidente

Gilberto Muraro

Vicepresidente

Francesco Amoruso

Componenti

Eduardo Bruno
Riccardo Canesi
Renato Cocchi
Mario Quaglia
Paolo Peruzzi

Comitato per la vigilanza sull'uso delle risorse idriche

Via Cristoforo Colombo, n. 44

00147 - Roma ITALIA

Telefono: 0657225211

Fax: 0657225290

e-mail: coviri.segreteria@minambiente.it

sito web: <http://www.minambiente.it/Sito/cvri/cvri.htm>

INDICE

1	STATO DI ATTUAZIONE DELLA L.36/94	1
1.1	LE LEGGI REGIONALI	1
1.2	ATO PREVISTI E ATO INSEDIATI.....	4
1.3	LE REGIONI IN CUI GLI ATO NON SONO INSEDIATI	4
2	PRINCIPALI DATI DIMENSIONALI DEGLI AMBITI TERRITORIALI OTTIMALI	6
2.1	SINTESI REGIONALE	6
2.2	DETTAGLIO PER ATO	9
3	STATO DI AVANZAMENTO DELLE ATTIVITÀ DEGLI AMBITI TERRITORIALI OTTIMALI	11
3.1	RICOGNIZIONE: SINTESI DEI DATI A LIVELLO REGIONALE	11
3.2	RICOGNIZIONE: DETTAGLIO PER ATO	15
3.3	PIANO DI AMBITO E SCELTA DELLA FORMA DI AFFIDAMENTO: SINTESI DEI DATI A LIVELLO REGIONALE	18
3.4	PIANO DI AMBITO E SCELTA DELLA FORMA DI AFFIDAMENTO: DETTAGLIO PER ATO	22
3.5	RICOGNIZIONE, PIANO D'AMBITO E SCELTA DELLA FORMA DI AFFIDAMENTO: RIEPILOGO DATI A LIVELLO REGIONALE	23
4	L'ATTUAZIONE DELLA L.36/94.....	29
4.1	A CHE PUNTO SIAMO CON L'ATTUAZIONE DELLA LEGGE 36/94.....	29
5	TEMPI NECESSARI ALL'ATTUAZIONE DELLA L. 36/94	32
6	DATI SUI COSTI E SUL PERSONALE IMPIEGATO	35
6.1	LE SPESE DEGLI ATO INSEDIATI.....	35
6.2	I DATI SUL PERSONALE	43
7	NOTA METODOLOGICA	51
7.1	LE SCHEDE DI RILEVAMENTO.....	51
7.2	L'UNIVERSO DI RIFERIMENTO	52
7.3	LA PRESENTAZIONE DEI DATI.....	52
8	ANAGRAFICA DEGLI ATO	54
	PIEMONTE.....	54
	VAL D'AOSTA	56
	LOMBARDIA	57
	VENETO.....	60
	LIGURIA.....	62
	EMILIAROMAGNA.....	63
	TOSCANA.....	65
	UMBRIA	66
	MARCHE.....	67
	LAZIO	68
	ABRUZZO.....	69
	CAMPANIA.....	71
	BASILICATA.....	72
	CALABRIA	73

SICILIA	74
SARDEGNA	76

Indice delle tabelle

TABELLA 1- LEGISLAZIONE REGIONALE ATTUATIVA DELLA LEGGE 36/94.....	3
TABELLA 2 –ATO PREVISTI E ATO INSEDIATI.....	4
TABELLA 3 –ATO PER REGIONE: FORME ASSOCIATIVE PRESCELTE E PRINCIPALI CARATTERISTICHE DIMENSIONALI	6
TABELLA 4 –POPOLAZIONE E COMUNI CON ATO INSEDIATI	7
TABELLA 5 - PRINCIPALI CARATTERISTICHE DIMENSIONALI DEGLI ATO	9
TABELLA 6 - STATO DI AVANZAMENTO DELLE RICOGNIZIONI PER REGIONE.....	13
TABELLA 7 - STATO DI AVANZAMENTO DELLE RICOGNIZIONI PER ATO.....	16
TABELLA 8: STATO DI AVANZAMENTO DEI PIANI DI AMBITO PER REGIONE	20
TABELLA 9 - FORME DI GESTIONE PRESCELTE E AFFIDAMENTI EFFETTUATI PER REGIONE.....	21
TABELLA 10 - PIANI DI AMBITO, SCELTA DELLA FORMA DI GESTIONE E AFFIDAMENTI PER ATO INSEDIATI	24
TABELLA 11: QUADRO DI SINTESI DELLO STATO DI AVANZAMENTO PER REGIONE.....	28
TABELLA 12- STATO DI ATTUAZIONE DELLA L.36/94: EVOLUZIONE 2001-2003. INSEDIAMENTO, RICOGNIZIONI, PIANI DI AMBITO E AFFIDAMENTI (PER ATO)	29
TABELLA 13- STATO DI ATTUAZIONE DELLA L.36/94: EVOLUZIONE 2001-2003. INSEDIAMENTO, RICOGNIZIONI, PIANI DI AMBITO E AFFIDAMENTI (PER POPOLAZIONE DEGLI ATO)	29
TABELLA 14 - INSEDIAMENTI, RICOGNIZIONI, PIANI E AFFIDAMENTI DEGLI ATO AL 30 GIUGNO 2003	30
TABELLA 15 - LE PRINCIPALI FASI PREVISTE NELL'APPLICAZIONE DELLA L. 36/94.....	32
TABELLA 16 - TEMPO MEDIO IMPIEGATO DALL'ATO PER LA REALIZZAZIONE DELLE ATTIVITÀ PREVISTE DALLA L.36/94	33
TABELLA 17 - TEMPO MEDIO IMPIEGATO DALL'ATO PER LA REALIZZAZIONE DELLE ATTIVITÀ PREVISTE DALLA L.36/94, CONFRONTO ANNI 2000, 2001 E 2002	34
TABELLA 18 – SPESA CORRENTE, MEDIA E PER ABITANTE DEGLI ATO (49) SECONDO LA FORMA DI COOPERAZIONE.....	35
TABELLA 19 – ATO (43): RIPARTIZIONE DELLE SPESE CORRENTI	36
TABELLA 20 – SPESA CORRENTE, MEDIA E PER ABITANTE DEGLI ATO (49) SECONDO LA FORMA DI COOPERAZIONE.....	36
TABELLA 21 – ATO (43): RIPARTIZIONE DELLE SPESE CORRENTI, PER FORMA DI COOPERAZIONE	36
TABELLA 22 – ATO (49): RIPARTIZIONE DELLE SPESE TOTALI.....	37
TABELLA 23 - CONFRONTO DEI COSTI PER ABITANTE DELLE ATTIVITÀ DELLE AATO E DI ALCUNE AUTORITÀ DI REGOLAZIONE NAZIONALI: AUTORITÀ PER L'ENERGIA ELETTRICA E IL GAS (ITALIA) E L'OFWAT (INGHILTERRA E GALLES)	38
TABELLA 24 – ATO (43): DETTAGLIO DELLE SPESE CORRENTI	39
TABELLA 25-RIEPILOGO DEI PRINCIPALI CAPITOLI DI SPESA DEGLI ATO (49).....	41
TABELLA 26: PERSONALE IMPIEGATO NEGLI ATO PER AREA GEOGRAFICA.....	43
TABELLA 27 - PERSONALE IMPIEGATO NEGLI ATO PER REGIONE.....	44
TABELLA 28 - PERSONALE PER ATO STRUTTURATO, COSTI MEDI.....	45
TABELLA 29 - PERSONALE SECONDO LE TIPOLOGIE DELLE MANSIONI SVOLTE	47
TABELLA 30 - SUDDIVISIONE DEL PERSONALE SECONDO LA DURATA DEL CONTRATTO E DEL TIPO DI OCCUPAZIONE.....	49

Indice delle figure

FIGURA 1 - ATO PER CLASSI DI POPOLAZIONE	8
--	---

FIGURA 2 - ATO PER CLASSI DI DENSITÀ (AB./KMQ).....	8
FIGURA 3 - ATO PER CLASSI DI NUMEROSITÀ DI COMUNI.....	8
FIGURA 4 - STATO DI ATTUAZIONE DELLE RICOGNIZIONI IN ITALIA.....	14
FIGURA 5 - FORMA DI GESTIONE PRESCELTA DAGLI ATO	19
FIGURA 6 - STATO DI ATTUAZIONE DELLA L.36/94, PER NUMERO DI ATO PREVISTI.....	29
FIGURA 7 - STATO DI ATTUAZIONE DELLA L.36/94, PER POPOLAZIONE DEGLI ATO PREVISTI...30	
FIGURA 8 – INSEDIAMENTI, RICOGNIZIONI, PIANI E AFFIDAMENTI DEGLI ATO AL 30 GIUGNO 2003	31
FIGURA 9 - GLI AFFIDAMENTI DEGLI ATO AL 30 GIUGNO 2003	31
FIGURA 10 – ATO (43): RIPARTIZIONE DELLE SPESE CORRENTI.....	36
FIGURA 11 – ATO (49): RIPARTIZIONE DELLE SPESE TOTALI	37

1 Stato di attuazione della L.36/94 *

1.1 Le leggi regionali

Come previsto dalla legge 5 gennaio 1994, n.36, tutte le Regioni hanno emanato la relativa legge di recepimento (il Friuli Venezia Giulia ha parzialmente recepito il dettato della legge con Ordinanza della Giunta regionale) tranne il Trentino Alto Adige, che non ha legiferato per gli effetti della sentenza n.412 del 7 dicembre 1994 della Corte Costituzionale, la quale ha dichiarato l'illegittimità costituzionale dell'art. 8, commi 1, 2, 3, 4 e 5, ritenendoli lesivi della sfera di autonomia delle Province autonome di Trento e di Bolzano (Tabella 1)¹.

Nel resto d'Italia, come illustra la Tabella 1, le regioni hanno individuato 91 Ambiti Territoriali.

Le leggi regionali contengono indicazioni applicative in parte omogenee ed in parte contrastanti:

* la perimetrazione degli ATO è solo parzialmente riconducibile al "rispetto dell'unità del bacino idrografico o del sub-bacino" (art. 8 legge 36/94), di norma il riferimento territoriale ed amministrativo adottato è la Provincia. Ad un'analisi della scelta dei confini dei diversi ATO risulta, infatti, che delle 19 regioni che hanno legiferato in materia, cinque hanno individuato un unico ATO regionale (Valle d'Aosta, Puglia, Basilicata, Molise, Sardegna), sei hanno delimitato gli ATO sulla base dei confini provinciali (Liguria, Lombardia, Friuli Venezia Giulia, Emilia Romagna, Calabria e Sicilia), altri sei con confini molto simili ad essi (Piemonte, Veneto, Umbria, Marche, Lazio ed Abruzzo) e solo due hanno scelto criteri di aggregazione dei comuni diversi da quelli amministrativi (Toscana e Campania);

* la forma di cooperazione fra Comuni varia da regione a regione: in alcuni casi si è scelta la forma di consorzio (art. 31 D. Lgs. 267/00), con la realizzazione di una vera e propria struttura tecnica e amministrativa (Consiglio di Amministrazione, Assemblea dei Sindaci), in altri si è individuato la convenzione fra enti (art. 30 D. Lgs. 267/00), affidando di solito alla Provincia il ruolo di coordinamento, in altri ancora si è lasciata libera scelta fra le due forme;

* non sempre le Regioni hanno definito la necessità di un unico gestore per ambito; in alcuni casi si prevedono più gestori, in altri si prevede una fase transitoria durante la quale coesistono più gestori;

* alcune Regioni hanno istituito osservatori od autorità amministrative regionali (come nel caso di Piemonte, Lombardia, Emilia Romagna, Lazio, Puglia, Calabria) con un ruolo di coordinamento e raccolta dati;

*Il Comitato esprime un sentito ringraziamento a tutte le Autorità d'Ambito che hanno collaborato per la stesura del presente Rapporto.

Un ringraziamento particolare va a Luisa Aulicino, Giulia Chieffo e Martina Vigoriti che sono riuscite a redigere, in tempi brevi e con molta precisione, questo Rapporto.

¹ Il suddetto articolo nei commi da 1 a 4 farebbe obbligo alle Province di Trento e Bolzano di seguire criteri specifici per la nuova articolazione territoriale della fornitura dei servizi idrici, vincolandole a sottostare alle determinazioni dell'Autorità di bacino che assumerebbe impropriamente preminenza sulle attribuzioni provinciali (violazione dell'art. 14 dello Statuto e degli artt. 5 e 8 del D.P.R. n. 381 del 1974). Il comma 5 dell'art. 8 della legge 36/94 contemplerebbe infine solo una competenza normativa integrativa della Provincia, che avrebbe invece, in materia di utilizzazione delle acque, competenza concorrente (art. 9, n. 9, Statuto).

* alcune Regioni hanno stabilito limiti temporali massimi al periodo di salvaguardia previsto dall'art. 9 della legge 36/94 (Piemonte, Veneto, Toscana e Umbria; la Sicilia ha stabilito il limite minimo di 3 anni) mentre altre, pur prevedendo tale istituto, hanno rinviato la decisione alla convenzione di cooperazione. Altre, infine, non hanno dettato alcuna disposizione in materia.

Tabella 1- Legislazione regionale attuativa della legge 36/94.

Regioni	Atti assunti	Forma associativa prevista	N° Ambiti previsti	Ente coordinatore	Salvaguardia (art. 9, c.4, L.36/94)
Piemonte	l.r. 29/01/1997 n. 13 + D.G.R. 24/11/1997 n. 31-23227	Convenzione	6	Provincia con più abitanti	Prev. max 5 anni
Valle d'Aosta	l.r. 08/09/1999 n. 29	Consorzio	1	Regime speciale	Prevista
Lombardia	l.r. 20/10/1998 n. 21	Convenzione	12	Da definire	Prevista
Trentino A.A.	NL	-	-	-	-
Veneto	l.r. 27/03/1998 n. 5	Cons. /Conv.	8	Provincia con più abitanti	Prev. max 4 anni
Friuli V.Giulia	D.G.R. 09/04/98 n. 1045	Non definita	4	Non previsto	Non prevista
Liguria	l.r. 16/08/1995 n. 43 + D.C.R. 43/1997 + D.G.R. 1736/98	Cons. /Conv.	4	Provincia	Prevista
Emilia Romagna	l.r. 13/08/1999 n. 25 + l.r. 28/01/03 n.1	Cons. /Conv.	9	Provincia	Prevista
Toscana	l.r. 21/07/95 n. 81 + l.r. 04/04/97 n. 26	Consorzio	6	Comune con più abitanti	Prev. max 3 anni
Umbria	l. r. 05/12/1997 n. 43	Consorzio	3	Provincia con più comuni	Prev. max 3 anni
Marche	l. r. 22/06/1998 n. 18	Consorzio	5	Provincia con più abitanti	Prevista
Lazio	l.r. 22/01/1996 n. 6 + l.r. 09/07/98 n. 26	Cons. /Conv.	5	Provincia	Prevista
Abruzzo	l.r. 13/01/1997 n. 2 + l.r. 26/07/97 n. 70	Consorzio	6	Comune con più abitanti	Non prevista
Molise	l.r. 03/02/1999 n. 5 + D.G. R. 13/03/2000 n. 382	Cons. /Conv.	1	Provincia Campobasso	Prevista
Campania	l.r. 21/05/1997 n. 14	Consorzio	4	Provincia con più abitanti	Non prevista
Puglia	l.r. 06/09/1999 n. 28	Convenzione	1	Provincia con più abitanti	Prevista
Basilicata	l.r. 23/12/1996 n. 63	Convenzione	1	Provincia di Potenza	Prevista
Calabria	l.r. 03/10/1997 n. 10	Cons. /Conv.	5	Provincia	Prevista
Sicilia	l.r. 27/04/1999 n. 10 + D.P.G.R. 16/05/00 n. 114 + D.P.G.R. 29/01/02 n.16	Cons. /Conv.	9	Provincia con più abitanti	Prev. min.3 anni
Sardegna	l.r. 17/10/1997 n. 29 + l.r. 07/05/99 n. 15 + D.G.R. 13/09/2000 n. 37/14	Consorzio	1	Non previsto	Prevista
Totale			91		

N.L.= Non Legiferato

l.r.= legge regionale

D.G.R.= Deliberazione di Giunta Regionale

D.C.R.= Deliberazione del Consiglio regionale

D.P.G.R.= Decreto del Presidente di Giunta Regionale

1.2 ATO previsti e ATO insediati

Dalla Tabella 2 emerge che su un totale di 91 ATO ne risultano insediati 84, il 92% rispetto al totale, distribuiti in diciassette regioni: il 100% degli ATO è insediato al Centro Italia, il 96% è insediato al Sud e l'86% al nord. La popolazione residente negli ATO corrisponde a circa il 96% della popolazione complessiva (rispetto al 49% del 2000) mentre i Comuni associati in ATO insediati sono 7.215, pari al 93% degli 8.100 Comuni del nostro Paese (non vengono considerati quelli del T.A.A.).

Fra gli ATO insediati nel centro Italia, ad eccezione di quelli della Regione Lazio, la forma associativa prevalente è quella del consorzio (art. 31 D.Lgs.267/00). Al Nord invece è stata scelta la convenzione (art. 30 D. Lgs. 267/00).

Nelle Regioni in cui la legge attuativa lasciava libera scelta (Veneto, Emilia Romagna, Lazio, Basilicata, Calabria, Sicilia) tutti gli ATO hanno optato per la forma di convenzione ad eccezione che in Veneto e in Emilia Romagna, in cui entrambe le forme sono state utilizzate. Complessivamente 39 ATO hanno scelto la forma del consorzio e 44 hanno scelto quella della convenzione.

Tabella 2 – ATO previsti e ATO insediati

Regione	Forma associativa prevista dagli atti normativi regionali	ATO			Forma associativa degli ATO insediati	
		Previsti	Insediati	Insediati %	Consorzio	Convenzione
Piemonte	Convenzione	6	5	83%	0	5
Valle d'Aosta	Consorzio	1	1	100%	1	0
Lombardia	Convenzione	12	12	100%	0	12
Trentino A.A. (NL)	-	-	-	-	-	-
Veneto	Cons. /Conv.	8	8	100%	5	3
Friuli V. G.	Non definita	4	0	0%	0	0
Liguria	Cons. /Conv.	4	4	100%	0	4
Emilia Romagna	Cons. /Conv.	9	8	89%	4	4
Toscana	Consorzio	6	6	100%	6	0
Umbria	Consorzio	3	3	100%	3	0
Marche	Consorzio	5	5	100%	5	0
Lazio	Cons. /Conv.	5	5	100%	0	5
Abruzzo	Consorzio	6	6	100%	6	0
Molise	Cons. /Conv.	1	0	0%	0	0
Campania	Consorzio	4	4	100%	4	0
Puglia	Convenzione	1	1	100%	0	1
Basilicata	Convenzione	1	1	100%	0	1
Calabria	Cons. /Conv.	5	5	100%	0	5
Sicilia	Cons. /Conv.	9	9	100%	5	4
Sardegna	Consorzio	1	1	100%	0*	0*
Totale		91	84	92%	39	44
Nord		44	38	86%	10	28
Centro		19	19	100%	14	5
Sud		28	27	96%	15	11

NL: Non Legiferato.

*L'ATO Sardegna, benché figuri insediato, è retto dal Commissario Governativo per l'Emergenza Idrica e non rientra, ancora, in nessuna delle due forme previste.

1.3 Le Regioni in cui gli ATO non sono insediati

Solo in Friuli Venezia Giulia e in Molise gli ATO previsti (quattro in Friuli e uno in Molise) non sono stati insediati.

In Friuli Venezia Giulia l'unico atto di parziale recepimento della legge 36/94 è una Delibera della Giunta regionale che ha individuato gli Ambiti Territoriali Ottimali; allo stato è in discussione un disegno di legge regionale che recepisca in un testo organico le disposizioni in materia di risorse idriche. Nelle more della legislazione, l'ATO Orientale Goriziano ha stipulato nel 1999 una convenzione di cooperazione per la gestione del servizio idrico integrato e sta procedendo alla redazione di un Piano d'Ambito dopo aver concluso le ricognizioni. Negli altri ambiti le province adempiono alle funzioni dell'ATO e hanno redatto i piani stralcio.

In Molise l'unico Ambito previsto non è stato ancora costituito perché non è stato raggiunto un accordo tra i 136 Comuni che ne devono far parte. La legge regionale 5/99 individua due possibili modalità d'esercizio in forma associata delle funzioni di governo del ciclo integrato delle acque: la convenzione di cooperazione ed il consorzio di funzioni. Sia lo schema di convenzione di cooperazione che la convenzione con annesso lo statuto-tipo del consorzio sono approvati dalla Giunta Regionale. Il compito di individuare la forma di cooperazione è demandato alla Provincia di Campobasso, che deve provvedere alla convocazione della conferenza dei Sindaci e dei Presidenti delle due Province. Ad oggi la Provincia di Campobasso ha provveduto a convocare numerose conferenze dei Sindaci e dei Presidenti per l'insediamento dell'ATO ma non è mai stato raggiunto il numero legale.

Altre regioni hanno avviato la riforma ed insediato gli ATO seguendo un iter un po' anomalo.

In Valle d'Aosta la legge regionale ha creato un unico ATO e ha attribuito al "B.I.M. Dora Baltea" - Consorzio dei 74 Comuni del Bacino Imbrifero Montano, costituito già nel 1955 - funzioni corrispondenti a quelle di Autorità di Ambito. Lo stesso B.I.M. ha il compito di valutare le attività di ricognizione e di redigere il Piano d'Ambito secondo un percorso prestabilito dalla Giunta regionale. Il B.I.M. coordina e indirizza l'attività dei Comuni, che a loro volta organizzano l'erogazione del servizio singolarmente o in forma associata con altri Comuni, creando "sotto ambiti" omogenei dal punto di vista territoriale o per settore specialistico.

In Puglia il Commissario Delegato per l'Emergenza Ambientale nella Regione Puglia ha insediato l'ATO Unico. Ha predisposto e approvato il Piano d'Ambito e adottato lo schema di convenzione che regola i rapporti con il gestore.

In Sardegna il Commissario Governativo per l'Emergenza Idrica ha costituito l'Autorità d'Ambito (con ordinanza 30 settembre 2002) assumendone le funzioni ed ha approvato il Piano d'Ambito. Con successiva ordinanza ha individuato la società per azioni che sarà gestore unico del servizio idrico integrato.

2 Principali dati dimensionali degli Ambiti Territoriali Ottimali

2.1 Sintesi regionale

Nella presente sezione sono riportati i principali aspetti dimensionali dei 91 ATO previsti. La Tabella 3 riporta, per Regione, gli ATO insediati, le forme associative prescelte, la popolazione (su dati Istat '97) e la numerosità dei Comuni associati (minimo e massimo per Regione) degli ATO previsti.

Per quel che riguarda la densità degli ATO, l'Ambito più popoloso è l'ATO Unico Puglia, con oltre quattro milioni di abitanti ricadenti nel proprio territorio, mentre quello più piccolo è l'ATO Valle del Chiampo in Veneto, con poco più di cinquantamila abitanti. La popolazione media ricadente in un ATO previsto è di 692 mila abitanti circa, gli ATO insediati hanno in media una popolazione di 585 mila abitanti.

Si registra, infine, un'ampia variabilità relativa al numero dei Comuni associati. Si va da un massimo di 377 Comuni, corrispondente all'ATO Unico - Sardegna, ad un minimo di un Comune, per l'ATO Città di Milano.

Tabella 3 –ATO per regione: forme associative prescelte e principali caratteristiche dimensionali

Regione	Forma associativa prevista dagli atti normativi regionali	ATO		Forma associativa degli ATO insediati		Popolazione (Istat'97)		Comuni (n°)	
		Previsti	Insediati	Consorzio	Convenzione	Massima	Minima	Massimo	Minimo
Piemonte	Convenzione	6	5	0	5	2.208.729	256.486	306	147
Valle d'Aosta	Consorzio	1	1	1	0	119.610	119.610	74	74
Lombardia	Convenzione	12	12	0	12	2.434.438	177.298	244	1
Trentino A.A. (NL)	-	-	-	-	-	-	-	-	-
Veneto	Cons. /Conv.	8	8	5	3	1.071.441	52.839	144	10
Friuli V. G.	Non definita	4	0	0	0	518.852	137.799	137	6
Liguria	Cons. /Conv.	4	4	0	4	920.549	216.789	69	32
Emilia Romagna	Cons. /Conv.	9	8	4	4	910.593	265.899	60	18
Toscana	Consorzio	6	6	6	0	1.207.359	297.497	60	34
Umbria	Consorzio	3	3	3	0	458.811	151.860	38	22
Marche	Consorzio	5	5	5	0	381.982	113.252	67	27
Lazio	Cons. /Conv.	5	5	0	5	3.696.097	173.086	111	38
Abruzzo	Consorzio	6	6	6	0	439.009	75.167	92	35
Molise	Cons. /Conv.	1	0	0	0	329.894	329.894	136	136
Campania	Consorzio	4	4	4	0	2.821.640	732.313	195	76
Puglia	Convenzione	1	1	0	1	4.090.068	4.090.068	258	258
Basilicata	Convenzione	1	1	0	1	610.330	610.330	131	131
Calabria	Cons. /Conv.	5	5	0	5	751.918	177.547	155	27
Sicilia	Cons. /Conv.	9	9	5	4	1.244.642	183.642	108	12
Sardegna	Consorzio	1	1	*	*	1.661.429	1.661.429	377	377
Totale		91	84	39	44	4.090.068**	52.839**	377	1

NL: Non Legiferato

* L'ATO Sardegna, benché figuri insediato, è retto dal Commissario Governativo per l'Emergenza Idrica e non rientra, ancora, in nessuna delle due forme previste.

** ATO con popolazione e numerosità dei Comuni associati massime e minime sul territorio Italiano.

La Tabella 4 riporta lo stato di insediamento degli ATO, in termini di popolazione e numero di comuni, espresso sia con valori assoluti che in percentuale.

Il 94% della popolazione italiana è attualmente coperta da ATO insediati. In termini di amministrazioni comunali l'89% degli 8.100 comuni italiani appartiene ad un ATO già insediato.

La distribuzione degli ATO previsti per classi di popolazione è rappresentata in Figura 1, mentre in Figura 2 è rappresentata la distribuzione di frequenza per classi di densità.

Dei 18 ATO previsti con popolazione residente fino a 250.000 abitanti solo uno non è ancora insediato (ATO Orientale - Gorizia).

Per quel che riguarda la totalità degli ATO insediati, invece, trentadue risultano avere una densità di popolazione superiore a 200 ab/ Km², mentre per ben tredici la densità è inferiore a 80 ab/Km².

La Figura 3 rappresenta la distribuzione degli ATO previsti in funzione di alcune classi di numerosità dei Comuni. Da essa risulta che 36 ATO, circa un terzo delle aggregazioni previste, non supera i 50 Comuni, di questi 18 risultano avere una popolazione inferiore alle 300 mila unità.

Tabella 4 –Popolazione e Comuni con ATO insediati

Regione	Popolazione	n. comuni	ATO previsti				ATO insediati			
			(n°)	Popolazione (Istat '97)	n. comuni	(n°)	Popolazione (Istat '97)	%	n. comuni	%
Piemonte	4.291.441	1.207	6	4,291,441	1.207	5	3.788.832	88%	1.042	86%
Valle d'Aosta	119.610	74	1	119,610	74	1	119.610	100%	74	100%
Lombardia	8.988.951	1.546	12	8,988,951	1.546	12	8.988.951	100%	1.546	100%
Trentino A.A.	924.281	339	NL	-	-	-	-	-	-	-
Veneto	4.469.156	580	8	4,469,156	580	8	4.469.156	100%	580	100%
Friuli V. G.	1.184.654	219	4	1,184,654	219	0	0	0%	0	0%
Liguria	1.641.835	235	4	1,641,835	235	4	1.641.835	100%	235	100%
Emilia Romagna	3.947.102	341	9	3,947,102	341	8	3.595.246	91%	315	92%
Toscana	3.527.303	287	6	3,527,303	287	6	3.527.303	100%	287	100%
Umbria	831.714	92	3	831,714	92	3	831.714	100%	92	100%
Marche	1.450.879	246	5	1,450,879	246	5	1.450.879	100%	246	100%
Lazio	5.242.709	377	5	5,242,709	377	5	5.242.709	100%	377	100%
Abruzzo	1.276.040	305	6	1,276,040	305	6	1.276.040	100%	305	100%
Molise	329.894	136	1	329,894	136	0	0	0%	0	0%
Campania	5.796.899	551	4	5,796,899	551	4	5.796.899	100%	551	100%
Puglia	4.090.068	258	1	4,090,068	258	1	4.090.068	100%	258	100%
Basilicata	610.330	131	1	610,330	131	1	610.330	100%	131	100%
Calabria	2.070.992	409	5	2,070,992	409	5	2.070.992	100%	409	100%
Sicilia	5.108.067	390	9	5,108,067	390	9	5.108.067	100%	390	100%
Sardegna	1.661.429	377	1	1,661,429	377	1	1.661.429	100%	377	100%
Totale	57.563.354	8.100	91	56,639,073	7.761	84	54,270,060	96%	7,215	93%

NL: Non Legiferato

Figura 1 - ATO per classi di popolazione

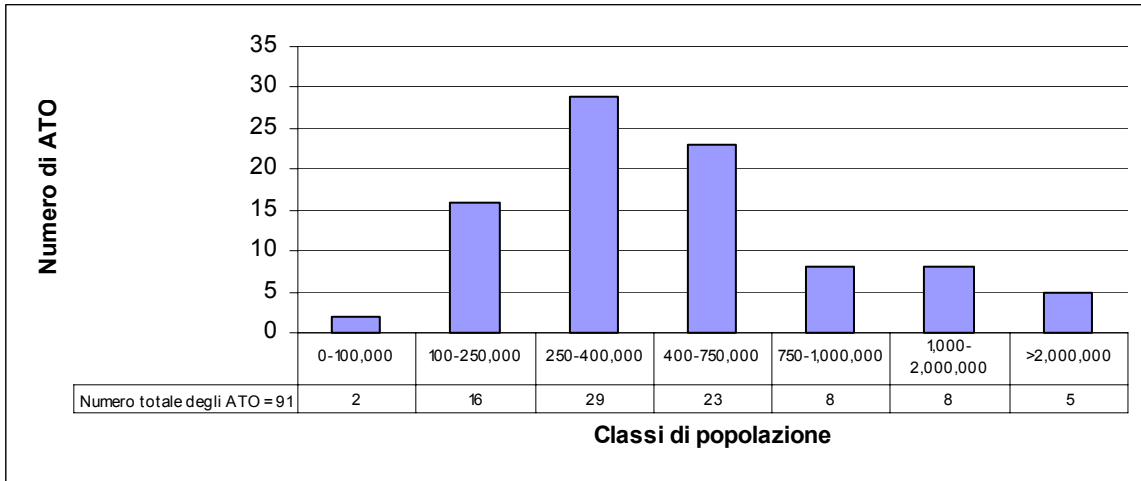


Figura 2 - ATO per classi di densità (Ab./Kmq)

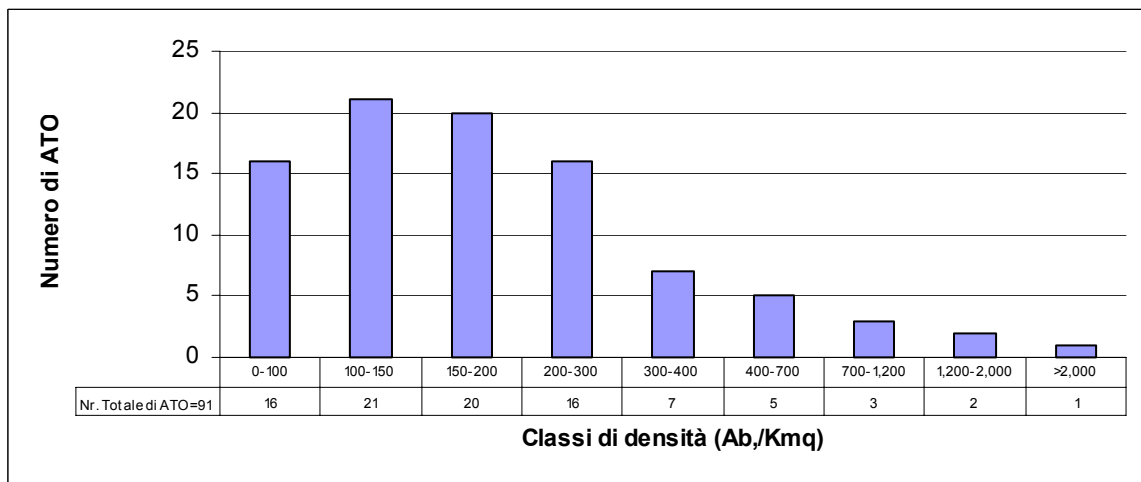
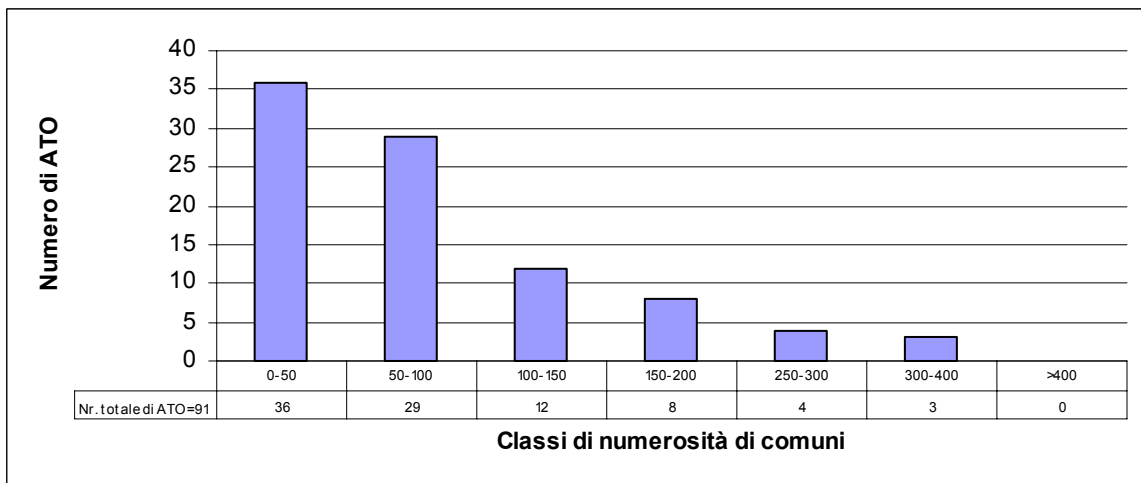


Figura 3 - ATO per classi di numerosità di comuni



2.2 Dettaglio per ATO

La Tabella 5 riporta per ciascun ATO previsto lo stato di insediamento, la forma associativa (scelta o a livello regionale o dagli ATO laddove la legge Regionale prevede questa possibilità) e le principali caratteristiche dimensionali.

Tabella 5 - Principali caratteristiche dimensionali degli ATO

ATO	Insediato	Forma associativa	Comuni (n.)	Popolazione (ISTAT' 97)	Superficie (Kmq)	Densità (ab./Kmq)
Piemonte						
1 - Verbano,Cusio,Ossola,Pianura Novara	No		165	502.609	3.594	140
2 - Biellese,Vercellese, Casalese	Si	Convenzione	185	446.477	3.337	134
3 - Torinese	Si	Convenzione	306	2.208.729	6.713	329
4 - Cuneese	Si	Convenzione	250	554.348	6.903	80
5 - Astigiano, Monferrato	Si	Convenzione	154	256.486	2.042	126
6 - Alessandrino	Si	Convenzione	147	322.792	2.810	115
Val d'Aosta						
UNICO - 1	Si	Consorzio	74	119.610	3.264	37
Lombardia						
BG - Bergamo	Si	Convenzione	244	949.862	2.723	349
BS - Brescia	Si	Convenzione	206	1.080.212	4.784	226
CdM - Città di Milano	Si	Convenzione	1	1.302.808	182	7.141
CO - Como	Si	Convenzione	163	535.471	1.288	416
CR - Cremona	Si	Convenzione	115	332.040	1.771	188
LC - Lecco	Si	Convenzione	90	305.964	816	375
LO - Lodi	Si	Convenzione	61	193.036	782	247
MI - Milano	Si	Convenzione	187	2.434.438	1.800	1.353
MN - Mantova	Si	Convenzione	70	370.638	2.339	158
PV - Pavia	Si	Convenzione	190	495.406	2.965	167
SO - Sondrio	Si	Convenzione	78	177.298	3.212	55
VA - Varese	Si	Convenzione	141	811.778	1.199	677
Trentino Alto Adige						
Non Legiferato	-	-	-	-	-	-
Veneto						
AV - Alto veneto	Si	Convenzione	66	205.839	3.596	57
B - Bacchiglione	Si	Consorzio	144	1.071.441	3.097	346
BR - Brenta	Si	Consorzio	72	496.647	1.679	296
LV - Laguna di Venezia	Si	Convenzione	24	643.517	1.266	508
P - Polesine	Si	Consorzio	52	264.895	1.964	135
V - Veronese	Si	Consorzio	97	806.442	3.062	263
VC - Valle del Chiampo	Si	Convenzione	10	52.839	162	327
VO - Veneto orientale	Si	Consorzio	115	927.536	3.538	262
Friuli Venezia Giulia						
CEN - Centrale	No		137	518.852	4.893	106
OCC - Occidentale	No		51	277.174	2.273	122
ORGO - Orientale-Gorizia	No		25	137.799	466	296
ORTS - Orientale-Triestino	No		6	250.829	212	1.184
Liguria						
GE - Genova	Si	Convenzione	67	920.549	1.838	501
IM - Imperia	Si	Convenzione	67	216.789	1.155	188
SP - La Spezia	Si	Convenzione	32	223.400	882	253
SV - Savona	Si	Convenzione	69	281.097	1.545	182
Emilia Romagna						
1 - Piacenza	Si	Consorzio	48	265.899	2.589	103
2 - Parma	Si	Consorzio	47	393.971	3.449	114
3 - Reggio Emilia	Si	Convenzione	45	438.613	2.293	191
4 - Modena	Si	Consorzio	47	616.668	2.689	229
5 - Bologna	Si	Convenzione	60	910.593	3.702	246
6 - Ferrara	No		26	351.856	2.632	134
7 - Ravenna	Si	Convenzione	18	350.019	1.858	188
8 - Forli-Cesena	Si	Convenzione	30	351.604	2.377	148
9 - Rimini	Si	Consorzio	20	267.879	534	502
Toscana						
1 - Toscana Nord	Si	Consorzio	51	520.325	2.884	180
2 - Basso Valdarno	Si	Consorzio	60	748.614	3.125	240

ATO	Insediato	Forma associativa	Comuni (n.)	Popolazione (ISTAT' 97)	Superficie (Kmq)	Densità (ab./Kmq)
3 - Medio Valdarno	Si	Consorzio	50	1.207.359	3.727	324
4 - Alto Valdarno	Si	Consorzio	37	297.497	3.262	91
5 - Toscana Costa	Si	Consorzio	34	370.512	2.516	147
6 - Ombrone	Si	Consorzio	55	382.996	7.484	51
Umbria						
1 - Ambito 1	Si	Consorzio	38	458.811	4.302	107
2 - Ambito 2	Si	Consorzio	32	221.043	1.953	113
3 - Ambito 3	Si	Consorzio	22	151.860	2.201	69
Marche						
1 - Marche Nord-Pesaro,Urbino	Si	Consorzio	67	340.830	2.892	118
2 - Marche Centro-Ancona	Si	Consorzio	45	381.982	1.816	210
3 - Marche Centro-Macerata	Si	Consorzio	48	326.991	2.520	130
4 - Marche Sud-Alto Piceno Maceratese	Si	Consorzio	27	113.252	652	174
5 - Marche Sud-Ascoli Piceno	Si	Consorzio	59	287.824	1.813	159
Lazio						
1 - Lazio Nord- Viterbo	Si	Convenzione	61	298.431	3.645	82
2 - Lazio Centrale-Roma	Si	Convenzione	111	3.696.097	5.109	723
3 - Lazio Centrale-Rieti	Si	Convenzione	81	173.086	2.977	58
4 - Lazio Meridionale- Latina	Si	Convenzione	38	596.292	2.498	239
5 - Lazio Meridionale- Frosinone	Si	Convenzione	86	478.803	2.979	161
Abruzzo						
1 - 1 Aquilano	Si	Consorzio	37	102.656	1.803	57
2 - 2 Marsicano	Si	Consorzio	35	131.896	1.827	72
3 - 3 Peligno Alto Sangro	Si	Consorzio	37	75.167	1.439	52
4 - 4 Pescaraese	Si	Consorzio	64	439.009	1.732	254
5 - 5 Teramano	Si	Consorzio	40	254.476	1.701	150
6 - 6 Chietino	Si	Consorzio	92	272.836	2.298	119
Molise						
UNICO - 1	No		136	329.894	4.438	74
Campania						
CI - Calore Irpino	Si	Consorzio	195	732.313	4.775	153
NV - Napoli Volturno	Si	Consorzio	136	2.821.640	3.160	893
S - Sele	Si	Consorzio	144	788.021	4.763	165
SV - Sarnese Vesuviano	Si	Consorzio	76	1.454.925	897	1.621
Puglia						
UNICO - 1	Si	Convenzione	258	4.090.068	19.363	211
Basilicata						
UNICO - A.T.O. Basilicata	Si	Convenzione	131	610.330	9.992	61
Calabria						
1 - Calabria 1- Cosenza	Si	Convenzione	155	751.918	6.650	113
2 - Calabria 2- Catanzaro	Si	Convenzione	80	384.483	2.391	161
3 - Calabria 3- Crotono	Si	Convenzione	27	177.547	1.717	103
4 - Calabria 4- Vibo Valentia	Si	Convenzione	50	178.813	1.139	157
5 - Calabria 5- Reggio Calabria	Si	Convenzione	97	578.231	3.183	182
Sicilia						
1 - Palermo	Si	Convenzione	82	1.244.642	4.992	249
2 - Catania	Si	Consorzio	58	1.097.859	3.552	309
3 - Messina	Si	Convenzione	108	681.843	3.247	210
4 - Ragusa	Si	Convenzione	12	300.761	1.614	186
5 - Enna	Si	Consorzio	20	183.642	2.562	72
6 - Caltanissetta	Si	Consorzio	22	284.508	2.128	134
7 - Trapani	Si	Convenzione	24	435.268	2.460	177
8 - Siracusa	Si	Consorzio	21	405.510	2.109	192
9 - Agrigento	Si	Consorzio	43	474.034	3.042	156
Sardegna						
UNICO - 1	Si	*	377	1.661.429	24.090	69

* L'ATO Sardegna, benché figuri insediato, è retto dal Commissario Governativo per l'Emergenza Idrica e non rientra, ancora, in nessuna delle due forme previste.

3 Stato di avanzamento delle attività degli Ambiti Territoriali Ottimali

3.1 Ricognizione: sintesi dei dati a livello regionale

Una volta che l'Ambito si è insediato una delle prime attività che deve compiere, dopo l'evasione delle pratiche preliminari (approvazione dei bilanci di previsione, definizione della struttura organizzativa, predisposizione del programma di lavoro, ecc.), è la ricognizione delle opere di acquedotto, fognatura e depurazione secondo quanto previsto dall'art. 11, c. 3 della legge 36/94.

La ricognizione si caratterizza per una raccolta dati che fotografa la situazione delle principali grandezze demografiche del territorio, delle infrastrutture e del relativo livello di funzionalità.

Tali informazioni, oltre ad essere obbligatorie per legge, sono utili per la stesura del Piano di Ambito, poiché forniscono il punto di partenza per la definizione dei livelli di servizio che il programma degli interventi si prefigura di raggiungere nell'arco di un periodo medio ventennale.

Gli stadi procedurali sopra descritti (insediamento - ricognizione - Piano di Ambito) rappresentano il percorso tipico delle fasi che caratterizzano le attività dell'ATO prima di procedere all'affidamento del servizio.

In alcuni casi, tuttavia, si è assistito a percorsi leggermente differenti, in quanto le ricognizioni sono state avviate direttamente dagli organi regionali indipendentemente dal fatto che i rispettivi ATO fossero insediati o meno (è questo il caso delle Regioni Piemonte e Marche). Probabilmente ciò si spiega nella volontà da parte delle Regioni di accelerare il processo di attuazione della legge 36/94, nelle more degli accordi che gli enti locali, raggruppati in ATO, spesso stentano a trovare.

In altri casi, particolari disposizioni legislative (art. 10, legge 341/1995) hanno consentito al Ministero dei Lavori Pubblici (le cui competenze sono state ripartite fra il Ministero delle Infrastrutture e dei Trasporti e il Ministero della Ambiente e della Tutela del Territorio), d'intesa con le Regioni e gli Enti Locali, di avvalersi di Sogesid S.p.A., società interamente controllata dal Ministero del Tesoro e costituita ai sensi del D. Lgs. 96/93², per definire e approntare programmi di ricognizione per il Sud Italia dove, infatti, alcune ricognizioni sono state terminate anche prima dell'insediamento dei rispettivi ATO.

La Tabella 6 illustra sotto forma di sintesi regionale lo stato di avanzamento della ricognizione. Per i motivi di cui sopra, lo stato di avanzamento è indicato in relazione a tutti i 91 ATO previsti e non solo agli 84 insediati.

Sul totale delle Regioni italiane (escluso il Trentino Alto Adige) risulta che 2 (Valle d'Aosta e Friuli Venezia Giulia) non hanno ancora avviato la ricognizione, 12 (Piemonte, Toscana, Umbria, Lazio, Abruzzo, Molise, Campania, Puglia, Basilicata, Calabria, Sicilia e Sardegna) hanno concluso l'attività, e le rimanenti 5 hanno situazioni differenziate per ciascun ATO.

A livello nazionale in 11 ATO su 91 la ricognizione non è avviata (12%), in 14 l'attività è in corso (15%) e in 66 è terminata (73%). Tali percentuali si distribuiscono diversamente secondo le aree geografiche: nel Nord Italia il 25% degli ATO non ha ancora avviato la ricognizione mentre il 50% l'ha terminata; nel Centro, invece, la situazione è diversa poiché tutti gli ATO hanno avviato l'attività e ben l'84% l'ha conclusa (anche se occorre tener presente, come si vedrà meglio nel dettaglio, che alcuni ATO hanno riavviato la ricognizione già terminata da parte della Regione di appartenenza – come risultava dalla Relazione al Parlamento per l'anno 2001). Nel Sud infine si registra la totalità delle ricognizioni terminate (100%).

Nella Figura 4 le percentuali sopra richiamate sono confrontate con quelle relative alla popolazione sottesa: le ricognizioni terminate rappresentano il 73% se si prende come punto di riferimento il numero di ATO, e l'82% se si guarda alla popolazione. Un leggero disallineamento tra i dati delle

² Il citato decreto autorizzava il Commissario liquidatore della cessata Cassa per il Mezzogiorno a costituire una società per azioni, alla quale affidare in regime di concessione la gestione degli impianti idrici già detenuti dalla stessa Cassa.

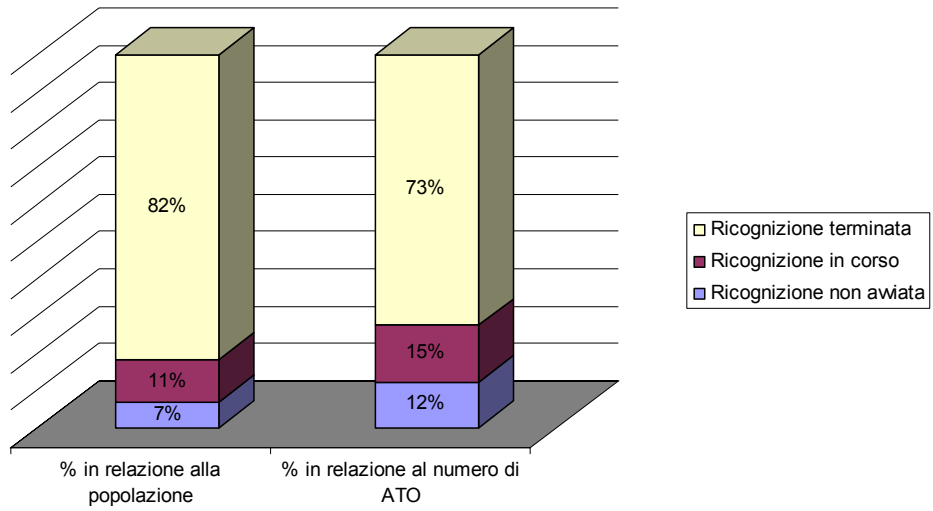
due colonne si registra anche rispetto alle ricognizioni non avviate ed a quelle in corso dove, però, la percentuale è più alta in relazione al numero di ATO.

Tabella 6 - Stato di avanzamento delle ricognizioni per Regione

Regione	ATO previsti		ATO con ricognizione non avviata			ATO con ricognizione in corso			ATO con ricognizione terminata					
	(n°)	Popolazione (Istat '97)	(n°)	Popolazione (Istat '97)	Popolazione (%)	(n°)	Popolazione (Istat '97)	Popolazione (%)	(n°)	Popolazione (Istat '97)	Popolazione (%)			
Piemonte	6	4.291.441	0	0	0%	0	0	0%	6	4.291.441	100%			
Val d'Aosta	1	119.610	1	119.610	100%	0	0	0%	0	0	0%			
Lombardia	12	8.988.951	2	1.347.249	15%	2	1.495.844	17%	8	6.145.858	68%			
Trentino Alto Adige	NL	-	-	-	-	-	-	-	-	-	-			
Veneto	8	4.469.156	0	0	0%	2	1.071.337	24%	6	3.397.819	76%			
Friuli Venezia Giulia	4	1.184.654	4	1.184.654	100%	0	0	0%	0	0	0%			
Liguria	4	1.641.835	1	281.097	17%	2	440.189	27%	1	920.549	56%			
Emilia Romagna	9	3.947.102	3	969.359	25%	5	2.627.724	67%	1	350.019	9%			
Toscana	6	3.527.303	0	0	0%	0	0	0%	6	3.527.303	100%			
Umbria	3	831.714	0	0	0%	0	0	0%	3	831.714	100%			
Marche	5	1.450.879	0	0	0%	3	781.073	54%	2	669.806	46%			
Lazio	5	5.242.709	0	0	0%	0	0	0%	5	5.242.709	100%			
Abruzzo	6	1.276.040	0	0	0%	0	0	0%	6	1.276.040	100%			
Molise	1	329.894	0	0	0%	0	0	0%	1	329.894	100%			
Campania	4	5.796.899	0	0	0%	0	0	0%	4	5.796.899	100%			
Puglia	1	4.090.068	0	0	0%	0	0	0%	1	4.090.068	100%			
Basilicata	1	610.330	0	0	0%	0	0	0%	1	610.330	100%			
Calabria	5	2.070.992	0	0	0%	0	0	0%	5	2.070.992	100%			
Sicilia	9	5.108.067	0	0	0%	0	0	0%	9	5.108.067	100%			
Sardegna	1	1.661.429	0	0	0%	0	0	0%	1	1.661.429	100%			
TOTALE	91	56.639.073	11	12%	3.901.969	7%	14	15%	6.416.167	11%	66	73%	46.320.937	82%
nord	44	24.642.749	11	25%	3.901.969	16%	11	25%	5.635.094	23%	22	50%	15.105.686	61%
centro	19	11.052.605	0	0%	0	0%	3	16%	781.073	7%	16	84%	10.271.532	93%
sud	28	20.943.719	0	0%	0	0%	0	0%	0	0%	28	100%	20.943.719	100%

NL: Non Legiferato

Figura 4 - Stato di attuazione delle ricognizioni in Italia



3.2 Ricognizione: dettaglio per ATO

Nella Tabella 7 per ciascun ATO è indicato lo stato di attuazione dell'attività di ricognizione e, quando noto, il soggetto principale che l'ha effettuata.

L'analisi dei soggetti responsabili dell'attività di ricognizione ci consente di suddividere gli Ambiti nelle seguenti categorie:

- ricognizioni svolte sotto la responsabilità delle Regioni;
- ricognizioni affidate con la procedura dell'appalto a società private di ingegneria;
- ricognizioni effettuate dai soggetti gestori preesistenti sul territorio;
- ricognizioni effettuate da Sogesid S.p.A.;
- ricognizioni effettuate in economia senza ricorrere a forme di esternalizzazione.

Appartengono alla prima categoria gli Ambiti della Regione Piemonte e Marche.

Nel primo caso, in ragione dell'esigenza di procedere all'aggiornamento del Piano Regionale per la Qualità delle Acque (P.R.Q.A.) e di supportare le Autorità di Ambito per il conseguimento degli obiettivi previsti dalla l.r. 13/1997, l'Osservatorio regionale dei Servizi Idrici Integrati del Piemonte ha operato la ricognizione delle opere riferita al 1997. La ricognizione è stata realizzata con la collaborazione dei Comuni, Consorzi e Aziende speciali che operano sul territorio. Risulta, infatti, dalla tabella che in Piemonte la ricognizione è terminata in tutti gli ATO nonostante l'ATO "Verbano, Cusio, Ossola, Pianura di Novara" non sia ancora insediato.

Gli stessi obiettivi hanno guidato l'operato della Regione Marche che, però, a differenza del Piemonte, si è avvalsa di procedure di appalto che hanno portato a selezionare società private di ingegneria. In questa Regione, inoltre, la situazione appare differente da quella di cui alla Relazione al Parlamento per l'anno 2001, in quanto, nonostante le ricognizioni intraprese dalla regione siano concluse, alcuni ATO (Marche Nord-Pesaro Urbino, Marche Centro-Macerata, Marche Sud-Alto Piceno Maceratese), una volta insediati, hanno deciso di ripetere tale fase che è tuttora in corso.

Negli ATO dell'Italia centrale (Toscana e Lazio) l'attività è stata effettuata con il ricorso a società private di ingegneria, ad eccezione dell'ATO 2 Lazio Centrale - Roma. In quest'ultimo ATO, come per l'ATO Valle del Chiampo del Veneto e l'ATO 3 Umbria, la ricognizione è stata effettuata dalle stesse Aziende Speciali presenti sul territorio che attualmente gestiscono, o gestivano, il servizio idrico integrato.

Alla quarta categoria appartengono tutti gli ATO dell'Italia meridionale e peninsulare che hanno provveduto ad effettuare la ricognizione con Sogesid S.p.A. Nel merito, è opportuno ricordare che l'art. 10 della legge n. 341 del 10/08/1995 stabilisce che, per quanto attiene alle funzioni d'istruttoria, supporto tecnico, organizzazione e monitoraggio del settore idrico, il Ministero dei Lavori Pubblici (le cui competenze sono state ripartite fra il Ministero delle Infrastrutture e dei Trasporti e il Ministero dell'Ambiente e della Tutela del Territorio) possa, d'intesa con le Regioni e gli Enti Locali, avvalersi di suddetta società. Sono dunque di natura normativa i motivi per cui Sogesid è l'ente responsabile delle ricognizioni per il Sud dell'Italia. Alle relative esigenze Sogesid provvede utilizzando le risorse trasferite, o da trasferire, a carico del fondo di cui all'art. 19 del D. Lgs. 2 aprile 1993 n. 96 e successive modificazioni ed integrazioni, la cui destinazione è decisa dal CIPE.

All'ultima categoria, infine, appartiene l'ATO del Veneto "Bacchiglione" che ha assunto a tempo determinato personale specialistico per lo svolgimento dell'attività di ricognizione.

Tabella 7 - Stato di avanzamento delle ricognizioni per ATO

ATO	Insediato	Stato ricognizione	Soggetto principale della ricognizione
Piemonte			
1 - Verbanco, Cusio, Ossola, Pianura Novara	No	Terminata	Regione Piemonte
2 - Biellese, Vercellese, Casalese	Si	Terminata	Regione Piemonte
3 - Torinese	Si	Terminata	Regione Piemonte
4 - Cuneese	Si	Terminata	Regione Piemonte
5 - Astigiano, Monferrato	Si	Terminata	Regione Piemonte
6 - Alessandrino	Si	Terminata	Regione Piemonte
Val d'Aosta			
UNICO - 1	Si	Non Avviata	
Lombardia			
BG - Bergamo	Si	Terminata	Istituto Regionale di Ricerca Lombardia-IRER
BS - Brescia	Si	Terminata	Istituto Regionale di Ricerca Lombardia-IRER
CdM - Città di Milano	Si	In Corso	
CO - Como	Si	Non Avviata	
CR - Cremona	Si	Terminata	Istituto Regionale di Ricerca Lombardia-IRER
LC - Lecco	Si	Terminata	Istituto Regionale di Ricerca Lombardia-IRER
LO - Lodi	Si	In Corso	Regione Lombardia
MI - Milano	Si	Terminata	Gruppo 2000 srl
MN - Mantova	Si	Terminata	Consulenti tecnici
PV - Pavia	Si	Terminata	
SO - Sondrio	Si	Terminata	ASM S.p.A. e ISE S.p.A.
VA - Varese	Si	Non Avviata	
Trentino Alto Adige			
Non Legiferato	-	-	-
Veneto			
AV - Alto veneto	Si	Terminata	SGI S.p.A
B - Bacchiglione	Si	Terminata	Personale temporaneo dell'ATO
BR - Brenta	Si	Terminata	
LV - Laguna di Venezia	Si	Terminata	Soc. ALBA
P - Polesine	Si	In Corso	Consulenti tecnici
V - Veronese	Si	In Corso	
VC - Valle del Chiampo	Si	Terminata	Acque del Chiampo S.p.A
VO - Veneto orientale	Si	Terminata	
Friuli Venezia Giulia			
CEN - Centrale	No	Non Avviata	
OCC - Occidentale	No	Non Avviata	
ORGO - Orientale-Gorizia	No	Non Avviata	
ORTS - Orientale-Triestino	No	Non Avviata	
Liguria			
GE - Genova	Si	Terminata	Segreteria tecnica della Provincia
IM - Imperia	Si	In Corso	Consulente privato
SP - La Spezia	Si	In Corso	CTL srl
SV - Savona	Si	Non Avviata ³	
Emilia Romagna			
1 - Piacenza	Si	Non Avviata	
2 - Parma	Si	In Corso	
3 - Reggio Emilia	Si	In Corso	
4 - Modena	Si	In Corso	
5 - Bologna	Si	In Corso	
6 - Ferrara	No	Non Avviata	
7 - Ravenna	Si	Terminata	
8 - Forlì-Cesena	Si	Non Avviata	
9 - Rimini	Si	In Corso	Consulente privato

³ L'ATO Savona, che nella scorsa Relazione annuale al Parlamento sullo stato dei servizi idrici risultava aver la ricognizione in corso, ha interrotto tale attività in quanto i consulenti incaricati di redigere il Piano d'Ambito stanno per intraprendere una nuova ricognizione.

ATO	Insediato	Stato ricognizione	Soggetto principale della ricognizione
Toscana			
1 - Toscana Nord	Si	Terminata	Politecnica srl
2 - Basso Valdarno	Si	Terminata	Physis srl (Fi)
3 - Medio Valdarno	Si	Terminata	Lotti e associati S.p.A (Roma)
4 - Alto Valdarno	Si	Terminata	Consulenti privati
5 - Toscana Costa	Si	Terminata	Lotti e associati S.p.A (Roma)
6 - Ombrone	Si	Terminata	Consulenti privati
Umbria			
1 - Ambito 1	Si	Terminata	Consorzio Acquedotti S.p.A
2 - Ambito 2	Si	Terminata	Consulenti tecnici
3 - Ambito 3	Si	Terminata	ASM (Foligno)-ASEM (Spoleto)
Marche			
1 - Marche Nord-Pesaro,Urbino	Si	In Corso	
2 - Marche Centro-Ancona	Si	Terminata	CRS Proaqua
3 - Marche Centro-Macerata	Si	In Corso	CRS Proaqua
4 - Marche Sud-Alto Piceno Maceratese	Si	In Corso	Tennacola S.p.A
5 - Marche Sud-Ascoli Piceno	Si	Terminata	
Lazio			
1 - Lazio Nord- Viterbo	Si	Terminata	Raggruppamento CTL srl
2 - Lazio Centrale-Roma	Si	Terminata	Acea
3 - Lazio Centrale-Rieti	Si	Terminata	SGI S.p.A Società d'ingegneria
4 - Lazio Meridionale- Latina	Si	Terminata	Lotti e associati S.p.A (Roma)
5 - Lazio Meridionale- Frosinone	Si	Terminata	ATI tecnica srl
Abruzzo			
1 - 1 Aquilano	Si	Terminata	Sogesid
2 - 2 Marsicano	Si	Terminata	Sogesid
3 - 3 Peligno Alto Sangro	Si	Terminata	Sogesid
4 - 4 Pescara	Si	Terminata	ACA su incarico Sogesid
5 - 5 Teramano-	Si	Terminata	Sogesid
6 - 6 Chietino	Si	Terminata	Sogesid
Molise			
UNICO - 1	No	Terminata	Sogesid
Campania			
CI - Calore Irpino	Si	Terminata	Sogesid
NV - Napoli Volturmo	Si	Terminata	Sogesid
S - Sele	Si	Terminata	Sogesid
SV - Sarnese Vesuviano	Si	Terminata	Sogesid
Puglia			
UNICO - 1	Si	Terminata	
Basilicata			
UNICO - A.T.O. Basilicata	Si	Terminata	Sogesid
Calabria			
1 - Calabria 1- Cosenza	Si	Terminata	Sogesid
2 - Calabria 2- Catanzaro	Si	Terminata	Sogesid
3 - Calabria 3- Crotone	Si	Terminata	Sogesid
4 - Calabria 4- Vibo Valentia	Si	Terminata	Sogesid
5 - Calabria 5- Reggio Calabria	Si	Terminata	Sogesid
Sicilia			
1 - Palermo	Si	Terminata	Sogesid
2 - Catania	Si	Terminata	Sogesid
3 - Messina	Si	Terminata	Sogesid
4 - Ragusa	Si	Terminata	Sogesid
5 - Enna	Si	Terminata	Sogesid
6 - Caltanissetta	Si	Terminata	Sogesid
7 - Trapani	Si	Terminata	Sogesid
8 - Siracusa	Si	Terminata	Sogesid
9 - Agrigento	Si	Terminata	Sogesid
Sardegna			
UNICO - 1	Si	Terminata	Ente Sardo Acquedotti e Fognature

3.3 Piano di Ambito e scelta della forma di affidamento: sintesi dei dati a livello regionale

L'accertamento sullo stato delle opere e degli impianti idrici rappresenta il punto di partenza per la definizione del Piano d'Ambito. La conoscenza della capacità produttiva delle strutture esistenti consente, infatti, all'ambito di fissare i livelli di servizio-obiettivo.

Molti di questi livelli di servizio sono dettati dalla normativa esistente in materia di risorse idriche, altri invece sono determinati dall'ATO e modulati sulle esigenze dell'utenza locale.

Dopo aver analizzato lo stato delle infrastrutture ed aver definito i livelli di servizio, il confronto tra la situazione esistente e l'insieme degli obiettivi consente all'ATO di individuare gli elementi di criticità sui quali è necessario intervenire con il piano degli investimenti.

La definizione delle aree critiche assegna una dimensione e una priorità ai problemi, in modo da definire lo scopo di ciascun intervento in termini di obiettivi quantificabili. L'area critica è un'area territoriale caratterizzata in modo omogeneo da un problema organizzativo o tecnico, in riferimento a uno o più livelli di servizio, per il quale è necessario un progetto di intervento.

La Tabella 8 seguente evidenzia lo stato di elaborazione dei Piani di Ambito. In totale risultano 47 Piani approvati (dall'Assemblea nel caso di ATO - consorzio o in Conferenza dei Sindaci nel caso di ATO – convenzione) e altri 5 già redatti. Le Regioni che hanno completato l'iter procedurale sono la Toscana, l'Umbria, l'Abruzzo, la Campania, la Puglia, la Basilicata, la Calabria, la Sicilia e la Sardegna, tutte con il 100% degli ATO che hanno approvato il Piano.

Oltre all'attività di ricognizione e di predisposizione del piano, l'ATO ha l'importante compito istituzionale di affidare il servizio idrico integrato.

Su questo aspetto si sono registrate novità rilevanti. Con la legge Finanziaria 2002 (legge 448/2001), è stata introdotta una importante riforma del D. Lgs. 18.08.2000 n.267 (Testo Unico sull'ordinamento delle autonomie locali) che, nella parte che qui interessa, prevede l'obbligo di individuare gli erogatori del servizio mediante una procedura di gara (art.35).

Le forme gestionali previste prima della Finanziaria per il servizio idrico integrato erano, invece, quelle indicate dall'art. 113 del D. Lgs. n.267/00 sopra citato, e cioè la concessione a terzi e l'affidamento diretto (a S.p.A. o S.r.l. mista a maggioranza pubblica oppure a un'Azienda Speciale).

Nella Tabella 9 sono riportate le forme di affidamento prescelte dagli ATO.

Risulta evidente che un po' più della metà degli ambiti insediati non ha ancora scelto la forma di affidamento, mentre la maggior parte di quelli che tale scelta hanno già effettuato hanno optato per l'affidamento diretto ad una Società per Azioni a prevalente capitale pubblico locale.

Ben 25 Ambiti, rispetto ai 2 dello scorso Rapporto, hanno completato il processo, giungendo all'affidamento del servizio idrico integrato. In tutti questi casi, fatta eccezione per l'ATO 5 Lazio Meridionale - Frosinone che ha effettuato la gara ex art. 20 L.36/94, l'affidamento è andato a favore di Società per Azioni a prevalente capitale pubblico locale.

Nella Figura 5 sono rappresentate le forme di gestione prescelte da parte degli ATO. Anche in questo caso i dati sono espressi in percentuale della popolazione sottesa e degli ATO previsti.

Figura 5 - Forma di gestione prescelta dagli ATO

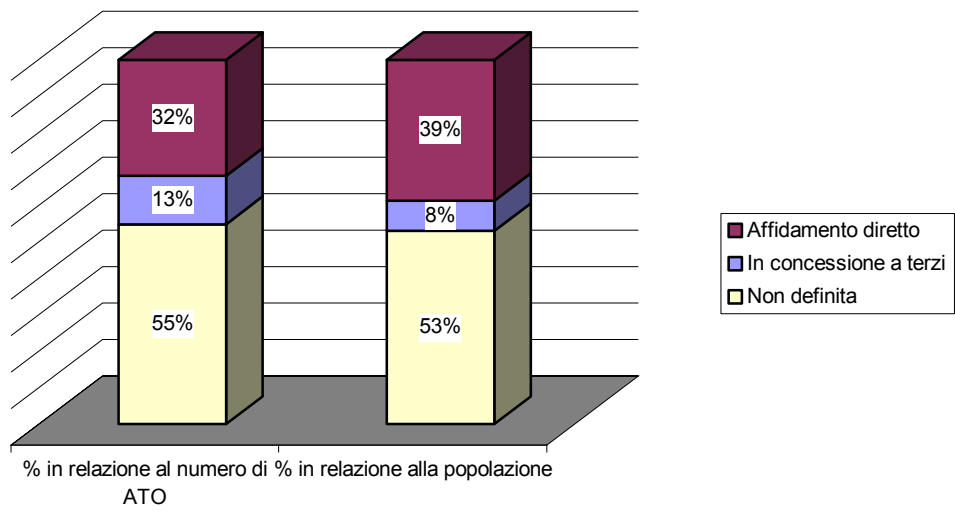


Tabella 8: Stato di avanzamento dei Piani di Ambito per Regione

Regione	ATO previsti		ATO insediati		ATO con Piano redatto			ATO con Piano approvato		
	(n°)	Popolazione (Istat '97)	(n°)	Popolazione (Istat '97)	(n°)	Popolazione (Istat '97)	Popolazione (%)	(n°)	Popolazione (Istat '97)	Popolazione (%)
Piemonte	6	4.291.441	5	3.788.832	0	0	0%	4	3.234.484	75%
Val d'Aosta	1	119.610	1	119.610	0	0	0%	0	0	0%
Lombardia	12	8.988.951	12	8.988.951	1	177.298	2%	0	0	0%
Trentino Alto Adige	NL	-	-	-	-	-	-	-	-	-
Veneto	8	4.469.156	8	4.469.156	1	264.895	6%	2	549.486	12%
Friuli Venezia Giulia	4	1.184.654	0	0	0	0	0%	0	0	0%
Liguria	4	1.641.835	4	1.641.835	0	0	0%	0	0	0%
Emilia Romagna	9	3.947.102	8	3.595.246	0	0	0%	0	0	0%
Toscana	6	3.527.303	6	3.527.303	0	0	0%	6	3.527.303	100%
Umbria	3	831.714	3	831.714	0	0	0%	3	831.714	100%
Marche	5	1.450.879	5	1.450.879	2	495.234	34%	1	287.824	20%
Lazio	5	5.242.709	5	5.242.709	1	298.431	6%	4	4.944.278	94%
Abruzzo	6	1.276.040	6	1.276.040	0	0	0%	6	1.276.040	100%
Molise	1	329.894	0	0	0	0	0%	0	0	0%
Campania	4	5.796.899	4	5.796.899	0	0	0%	4	5.796.899	100%
Puglia	1	4.090.068	1	4.090.068	0	0	0%	1	4.090.068	100%
Basilicata	1	610.330	1	610.330	0	0	0%	1	610.330	100%
Calabria	5	2.070.992	5	2.070.992	0	0	0%	5	2.070.992	100%
Sicilia	9	5.108.067	9	5.108.067	0	0	0%	9	5.108.067	100%
Sardegna	1	1.661.429	1	1.661.429	0	0	0%	1	1.661.429	100%
Totale Italia	91	56.639.073	84	54.270.060	5	1.235.858	2%	47	33.988.914	60%
Totale Nord	44	24.642.749	38	22.603.630	2	442.193	2%	6	3.783.970	15%
Totale Centro	19	11.052.605	19	11.052.605	3	793.665	7%	14	9.591.119	87%
Totale Sud	28	20.943.719	27	20.613.825	0	0	0%	27	20.613.825	98%

NL: Non Legiferato

Tabella 9 - Forme di gestione prescelte e affidamenti effettuati per Regione

Regione	ATO previsti		ATO insediati		Scelta della forma di concessione			Scelta dell'affidamento diretto			Forma di affidamento non definita			Affidamenti effettuati		
	(n°)	Popolazione (Istat '97)	(n°)	Popolazione (Istat '97)	ATO (n°)	Popolazione (Istat '97)	Popolazione (%)	ATO (n°)	Popolazione (Istat '97)	Popolazione (%)	ATO (n°)	Popolazione (Istat '97)	Popolazione (%)	ATO (n°)	Popolazione (Istat '97)	Popolazione (%)
Piemonte	6	4.291.441	5	3.788.832	0	0	0%	1	256.486	6%	5	4.034.955	94%	1	256.486	6%
Valle d'Aosta	1	119.610	1	119.610	0	0	0%	0	0	0%	1	119.610	100%	0	0	0%
Lombardia	12	8.988.951	12	8.988.951	0	0	0%	2	2.252.670	25%	10	6.736.281	75%	2	2.252.670	25%
Trentino A. A.	NL	-	-	-	-	-	-	-	-	-	-	-	-	-	-	-
Veneto	8	4.469.156	8	4.469.156	0	0	0%	3	814.381	18%	5	3.654.775	82%	1	52.839	1%
Friuli V. Giulia	4	1.184.654	0	0	0	0	0%	0	0	0%	4	1.184.654	100%	0	0	0%
Liguria	4	1.641.835	4	1.641.835	0	0	0%	1	920.549	56%	3	721.286	44%	1	920.549	56%
Emilia Romagna	9	3.947.102	8	3.595.246	0	0	0%	2	619.483	16%	7	3.327.619	84%	1*	267.879	7%
Toscana	6	3.527.303	6	3.527.303	0	0	0%	6	3.527.303	100%	0	0	0%	5	3.006.978	85%
Umbria	3	831.714	3	831.714	0	0	0%	3	831.714	100%	0	0	0%	3	831.714	100%
Marche	5	1.450.879	5	1.450.879	0	0	0%	3	783.058	54%	2	667.821	46%	3	783.058	54%
Lazio	5	5.242.709	5	5.242.709	3	950.320	18%	2	4.292.389	82%	0	0	0%	3	4.771.192	91%
Abruzzo	6	1.276.040	6	1.276.040	0	0	0%	2	711.845	56%	4	564.195	44%	2	711.845	56%
Molise	1	329.894	0	0	0	0	0%	0	0	0%	1	329.894	100%	0	0	0%
Campania	4	5.796.899	4	5.796.899	0	0	0%	1	1.454.925	25%	3	4.341.974	75%	1	1.454.925	25%
Puglia	1	4.090.068	1	4.090.068	0	0	0%	1	4.090.068	100%	0	0	0%	1**	4.090.068	100%
Basilicata	1	610.330	1	610.330	0	0	0%	1	610.330	100%	0	0	0%	1	610.330	100%
Calabria	5	2.070.992	5	2.070.992	4	1.319.074	64%	1	751.918	36%	0	0	0%	0	0	0%
Sicilia	9	5.108.067	9	5.108.067	5	2.419.063	47%	0	0	0%	4	2.689.004	53%	0	0	0%
Sardegna	1	1.661.429	1	1.661.429	0	0	0%	0	0	0%	1	1.661.429	100%	0	0	0%
Totale Italia	91	56.639.073	84	54.270.060	12	4.688.457	8%	29	21.917.119	39%	50	30.033.497	53%	25	20.010.533	35%
Totale Nord	44	24.642.749	38	22.603.630	0	0	0%	9	4.863.569	20%	35	19.779.180	80%	6	3.750.423	15%
Totale Centro	19	11.052.605	19	11.052.605	3	950.320	9%	14	9.434.464	85%	2	667.821	6%	14	9.392.942	85%
Totale Sud	28	20.943.719	27	20.613.825	9	3.738.137	18%	6	7.619.086	36%	13	9.586.496	46%	5	6.867.168	33%

NL: Non Legiferato

* L'ATO Rimini ha effettuato un affidamento transitorio, secondo quanto consentito dalla legge regionale dell'Emilia Romagna, e non quello previsto dalla L.36/94 per il servizio idrico integrato

** Nella Regione Puglia l'affidamento è stato adottato con D. Lgs 11 maggio 1999, n.141, del Commissario Delegato per l'emergenza ambientale nella regione Puglia, che ha anche provveduto a trasformare l'Ente Autonomo Acquedotto Pugliese in società per azioni (A.Q.P. S.p.A.).

3.4 Piano di Ambito e scelta della forma di affidamento: dettaglio per ATO

La Tabella 10 riporta lo stato di avanzamento del Piano di Ambito per ciascun ATO insediato, l'ente responsabile della redazione del programma degli interventi, la forma di gestione prescelta e il nome del soggetto gestore affidatario del servizio idrico integrato.

I dati in questione, se confrontati con quelli risultanti dalla Relazione annuale al Parlamento per l'anno 2001, mostrano un incremento pari a più del doppio per quel che riguarda i Piani approvati (passati da 18 a 47).

Le Regioni dove si è registrato il maggior incremento sono quelle del Sud dove la quasi totalità degli ATO ha provveduto ad approvare il Piano d'Ambito. Per tali Regioni, infatti, vale quanto già esposto nel paragrafo relativo alle ricognizioni: la Sogesid ha provveduto ad entrambe le attività essendo l'ente responsabile oltre che delle ricognizioni, anche della stesura dei Piani per il Sud Italia.

Un discorso a parte merita, comunque, l'ATO Unico Puglia. A causa della peculiare situazione in cui si è venuto a trovare, l'approvazione del Piano d'Ambito non ha seguito l'iter normale, ma è avvenuta con Decreto del Commissario Delegato per l'emergenza ambientale nella Regione Puglia (Decreto n.294 del 30.09.2002).

Come già accennato nel precedente paragrafo, l'affidamento della gestione del servizio idrico integrato è avvenuto in 25 Ambiti, la quasi totalità dei quali lo ha affidato, in via diretta, a Società per Azioni a prevalente capitale pubblico locale.

Anche qui, il confronto con l'ultima indagine (in occasione della Relazione per il 2001) rivela un aumento notevole del numero degli affidamenti effettuati (da 10 a 25).

Si possono individuare tre fasce temporali durante le quali gli affidamenti sono stati effettuati. In una prima fascia rientrano quelli avvenuti in periodo abbondantemente precedente all'emanazione della già citata Legge Finanziaria 2002 (Valle del Chiampo, Toscana 4 Alto Valdarno, Lazio Centrale-Roma, Sarnese Vesuviano e Unico Puglia). Una seconda fascia comprende, invece, quelli effettuati nel periodo immediatamente precedente all'entrata in vigore della stessa Legge (Toscana 2 Basso Valdarno, Toscana 3 Medio Valdarno, Toscana 5 Costa, Toscana 6 Ombrone, Umbria 2 e 3). Entrambe le categorie raggruppano affidamenti diretti effettuati per un periodo che varia tra i 20 ed i 30 anni.

Dopo l'entrata in vigore della Finanziaria 2002 (01.01.2002) ben 13 ATO (Astigiano Monferrato, Bergamo, Città di Milano, Genova, Rimini, Umbria 1, Marche Centro-Ancona, Marche Sud-Alto Piceno Maceratese, Marche Sud-Ascoli Piceno, Lazio Meridionale-Latina, Pescara, Chietino e ATO Unico Basilicata) hanno completato l'iter previsto dalla Legge 36/94 affidando in via diretta il servizio idrico integrato. Per gli affidamenti diretti effettuati sotto la vigenza del citato art. 35 la legge prevede che, entro due anni, gli ATO procedano alla scelta del socio privato mediante procedura ad evidenza pubblica, pena la perdita immediata dell'affidamento del servizio alla società da essi partecipata.

L'unico ATO che ha effettuato la scelta della concessione a terzi ed ha espletato la gara è stato l'ATO Lazio Meridionale - Frosinone che, già nel 2001, ha espletato la gara ad evidenza pubblica per selezionare la società affidataria dell'intera gestione del servizio idrico integrato.

Discorso a parte merita, di nuovo, l'ATO Unico Puglia. Il relativo affidamento, difatti, è stato effettuato tramite D. Lgs n.141/99 che ha trasformato l'Ente Autonomo Acquedotto Pugliese in società per azioni (A.Q.P. S.p.A.) affidando alla stessa, fino al 31 dicembre 2018, la gestione del servizio idrico integrato.

3.5 Ricognizione, Piano d'Ambito e scelta della forma di affidamento: riepilogo dati a livello regionale

Nella Tabella 11 si riportano i dati presentati nei precedenti paragrafi in formato di tavola riepilogativa sinottica.

Tabella 10 - Piani di Ambito, scelta della forma di gestione e affidamenti per ATO insediati

ATO	Stato del Piano	Soggetto redattore del Piano	Forma di gestione prescelta	Affidamenti effettuati	Società affidataria
Piemonte					
1 - Verbano,Cusio,Ossola,Pianura Novara	Non Redatto			No	
2 - Biellese,Vercellese, Casalese	Approvato			No	
3 - Torinese	Approvato			No	
4 - Cuneese	Non Redatto			No	
5 - Astigiano, Monferrato	Approvato		S.p.A. mista,capitale prev. Pubblico	Si	ASP S.p.A.
6 - Alessandrino	Approvato	Hydrodata		No	
Val d'Aosta					
UNICO - 1	Non Redatto			No	
Lombardia					
BG - Bergamo	Non Redatto		S.p.A. Pubblica	Si	AKUA S.p.A.
BS - Brescia	Non Redatto			No	
CdM - Città di Milano	Non Redatto		S.p.A. Pubblica	Si	Metropolitana Milanese S.p.A.
CO - Como	Non Redatto			No	
CR - Cremona	Non Redatto			No	
LC - Lecco	Non Redatto			No	
LO - Lodi	Non Redatto			No	
MI - Milano	Non Redatto			No	
MN - Mantova	Non Redatto			No	
PV - Pavia	Non Redatto			No	
SO - Sondrio	Redatto			No	
VA - Varese	Non Redatto			No	
Trentino Alto Adige					
Non Legiferato	-	-	-	-	-
Veneto					
AV - Alto veneto	Non Redatto	SGI S.p.A.		No	
B - Bacchiglione	Non Redatto			No	
BR - Brenta	Approvato		S.p.A. mista,capitale prev. Pubblico	No	
LV - Laguna di Venezia	Non Redatto	Istituto Universitario Architettura Venezia		No	
P - Polesine	Redatto		S.p.A. Pubblica	No	
V - Veronese	Non Redatto			No	
VC - Valle del Chiampo	Approvato		S.p.A. mista,capitale prev. Pubblico	Si	Acque del Chiampo S.p.A.
VO - Veneto orientale	Non Redatto			No	

ATO	Stato del Piano	Soggetto redattore del Piano	Forma di gestione prescelta	Affidamenti effettuati	Società affidataria
Friuli Venezia Giulia					
CEN - Centrale	Non Redatto			No	
OCC - Occidentale	Non Redatto			No	
ORGO - Orientale-Gorizia	Non Redatto			No	
ORTS - Orientale-Triestino	Non Redatto			No	
Liguria					
GE - Genova	Non Redatto		S.p.A. mista, capitale prev. Pubblico	Si	AMGA S.p.A.
IM - Imperia	Non Redatto			No	
SP - La Spezia	Non Redatto			No	
SV - Savona	Non Redatto			No	
Emilia Romagna					
1 - Piacenza	Non Redatto			No	
2 - Parma	Non Redatto			No	
3 - Reggio Emilia	Non Redatto			No	
4 - Modena	Non Redatto			No	
5 - Bologna	Non Redatto	Consulente privato		No	
6 - Ferrara	Non Redatto			No	
7 - Ravenna	Non Redatto			No	
8 - Forlì-Cesena	Non Redatto	Heurein Ingegneria e Territorio	Concessione a Terzi dopo periodo transitorio	No	
9 - Rimini	Non Redatto		S.p.A. mista, capitale prev. Pubblico	Si*	AMIR S.p.A. SIS S.p.A.
Toscana					
1 - Toscana Nord	Approvato	Politecnica scarl	S.p.A. Pubblica	No	
2 - Basso Valdarno	Approvato		S.p.A. mista, capitale prev. Pubblico	Si	ACQUE S.p.A.
3 - Medio Valdarno	Approvato		S.p.A. mista, capitale prev. Pubblico	Si	Publiacqua S.p.A.
4 - Alto Valdarno	Approvato		S.p.A. mista, capitale prev. Pubblico	Si	Nuove acque S.p.A.
5 - Toscana Costa	Approvato	AICOM e Lotti e ass. S.p.A.	S.p.A. mista, capitale prev. Pubblico	Si	ASA S.p.A.
6 - Ombrone	Approvato	AICOM	S.p.A. mista, capitale prev. Pubblico	Si	Acquedotto del Fiora S.p.A.
Umbria					
1 - Ambito 1	Approvato		S.p.A. mista, capitale prev. Pubblico	Si	Umbra Acque S.p.A.
2 - Ambito 2	Approvato		S.p.A. mista, capitale prev. Pubblico	Si	S.I.I. società consortile per azioni

ATO	Stato del Piano	Soggetto redattore del Piano	Forma di gestione prescelta	Affidamenti effettuati	Società affidataria
3 - Ambito 3	Approvato		S.p.A. mista, capitale prev. Pubblico	Si	VALLE UMBRA SERVIZI S.p.A.
Marche					
1 - Marche Nord-Pesaro, Urbino	Non Redatto			No	
2 - Marche Centro-Ancona	Redatto	CRS Proaqua	S.p.A. Pubblica	Si	Gorgovivo Multiservizi S.p.A. CISCO
3 - Marche Centro-Macerata	Non Redatto	CRS Proaqua		No	
4 - Marche Sud-Alto Piceno Maceratese	Redatto	Tennacola S.p.A.	S.p.A. Pubblica	Si	TENNACOLA S.p.A.
5 - Marche Sud-Ascoli Piceno	Approvato		S.p.A. mista, capitale prev. Pubblico	Si	Vettore Servizi Ambientali Integrati S.p.A. C.I.I.P. S.p.A.
Lazio					
1 - Lazio Nord- Viterbo	Redatto	Raggruppamento CTL srl mandataria	Concessione a Terzi	No	
2 - Lazio Centrale-Roma	Approvato		S.p.A. mista, capitale prev. Pubblico	Si	ACEA ATO2 S.p.A.
3 - Lazio Centrale-Rieti	Approvato	SGI S.p.A. Società d'ingegneria	Concessione a Terzi	No	
4 - Lazio Meridionale- Latina	Approvato	Lotti e associati S.p.A. (Roma)	S.p.A. mista, capitale prev. Pubblico	Si	Acqualatina S.p.A.
5 - Lazio Meridionale- Frosinone	Approvato	ATI Tecnica srl	Concessione a Terzi	Si	ATO5 FROSINONE S.p.A.
Abruzzo					
1 - 1 Aquilano	Approvato	Università dell'Aquila		No	
2 - 2 Marsicano	Approvato			No	
3 - 3 Peligno Alto Sangro	Approvato			No	
4 - 4 Pescara	Approvato		S.p.A. Pubblica	Si	A.C.A. S.p.A.
5 - 5 Teramano	Approvato			No	
6 - 6 Chietino	Approvato		S.p.A. Pubblica	Si	S.A.S.I. S.p.A.
Molise					
UNICO - 1	Non Redatto			No	
Campania					
CI - Calore Irpino	Approvato	Sogesid		No	
NV - Napoli Volturno	Approvato			No	
S - Sele	Approvato	Sogesid		No	
SV - Sarnese Vesuviano	Approvato		S.p.A. mista, capitale prev. Pubblico	Si	G.O.R.I. S.p.A. Gestione Ottimale Risorse Idriche
Puglia					
UNICO - 1	Approvato		S.p.A. Pubblica **	Si**	AQP S.p.A.
Basilicata					
UNICO - A.T.O. Basilicata	Approvato		S.p.A. mista, capitale prev. Pubblico	Si	Acquedotto Lucano S.p.A.

ATO	Stato del Piano	Soggetto redattore del Piano	Forma di gestione prescelta	Affidamenti effettuati	Società affidataria
Calabria					
1 - Calabria 1- Cosenza	Approvato		S.p.A. mista, capitale prev. Pubblico	No	
2 - Calabria 2- Catanzaro	Approvato		Concessione a Terzi	No	
3 - Calabria 3- Crotone	Approvato		Concessione a Terzi	No	
4 - Calabria 4- Vibo Valentia	Approvato	Sogesid	Concessione a Terzi	No	
5 - Calabria 5- Reggio Calabria	Approvato	Sogesid	Concessione a Terzi	No	
Sicilia					
1 - Palermo	Approvato	Sogesid	Concessione a Terzi	No	
2 - Catania	Approvato			No	
3 - Messina	Approvato			No	
4 - Ragusa	Approvato		Concessione a Terzi	No	
5 - Enna	Approvato		Concessione a Terzi	No	
6 - Caltanissetta	Approvato		Concessione a Terzi	No	
7 - Trapani	Approvato			No	
8 - Siracusa	Approvato		Concessione a Terzi	No	
9 - Agrigento	Approvato			No	
Sardegna					
UNICO - 1	Approvato			No	

*L'ATO Rimini ha effettuato un affidamento transitorio, secondo quanto consentito dalla Legge regionale dell'Emilia Romagna, e non quello previsto dalla L.36/94 per il servizio idrico integrato

** Nella Regione Puglia l'affidamento è stato adottato con D.Lgs 11 maggio 1999, n.141, del Commissario Delegato per l'emergenza ambientale nella regione Puglia, che ha anche provveduto a trasformare l'Ente Autonomo Acquedotto Pugliese in società per azioni (A.Q.P. S.p.A.)

Tabella 11: Quadro di sintesi dello stato di avanzamento per Regione

Regione	ATO		Ricognizione			Piano		Forma di gestione prescelta			Affidamenti effettuati
	Previsti	Insedati	Non avviata	In corso	Terminata	Redatto	Approvato	Concessione	Affidamento diretto	Non definita	
Piemonte	6	5	0	0	6	0	4	0	1	5	1
Valle d'Aosta	1	1	1	0	0	0	0	0	0	1	0
Lombardia	12	12	2	2	8	1	0	0	2	10	2
Trentino Alto Adige	NL	-	-	-	-	-	-	-	-	-	-
Veneto	8	8	0	2	6	1	2	0	3	5	1
Friuli Venezia Giulia	4	0	4	0	0	0	0	0	0	4	0
Liguria	4	4	1	2	1	0	0	0	1	3	1
Emilia Romagna	9	8	3	5	1	0	0	0	2	7	1*
Toscana	6	6	0	0	6	0	6	0	6	0	5
Umbria	3	3	0	0	3	0	3	0	3	0	3
Marche	5	5	0	3	2	2	1	0	3	2	3
Lazio	5	5	0	0	5	1	4	3	2	0	3
Abruzzo	6	6	0	0	6	0	6	0	2	4	2
Molise	1	0	0	0	1	0	0	0	0	1	0
Campania	4	4	0	0	4	0	4	0	1	3	1
Puglia	1	1	0	0	1	0	1	0	1	0	1**
Basilicata	1	1	0	0	1	0	1	0	1	0	1
Calabria	5	5	0	0	5	0	5	4	1	0	0
Sicilia	9	9	0	0	9	0	9	5	0	4	0
Sardegna	1	1	0	0	1	0	1	0	0	1	0
Italia	91	84	11	14	66	5	47	12	29	50	25
Nord	44	38	11	11	22	2	6	0	9	35	6
Centro	19	19	0	3	16	3	14	3	14	2	14
Sud	28	27	0	0	28	0	27	9	6	13	5

NL: Non Legiferato

*L'ATO Rimini ha effettuato un affidamento transitorio, secondo quanto consentito dalla Legge regionale dell'Emilia Romagna, e non quello previsto dalla L.36/94 per il servizio idrico integrato

** Nella Regione Puglia l'affidamento è stato adottato con D.Lgs 11 maggio 1999, n.141, del Commissario Delegato per l'emergenza ambientale nella regione Puglia, che ha anche provveduto a trasformare l'Ente Autonomo Acquedotto Pugliese in società per azioni (A.Q.P. S.p.A.)

4 L'attuazione della L.36/94

4.1 A che punto siamo con l'attuazione della legge 36/94

Dopo nove anni dall'emanazione della L.36/94 e otto dall'insediamento del primo Comitato per la vigilanza sull'uso delle risorse idriche, l'esame dei dati relativi all'applicazione della legge consente di affermare che siamo a buon punto (Tabella 12 e Tabella 13, Figura 6 e Figura 7).

Ad oggi gli ATO insediati sono 84 sui 91 previsti e rappresentano il 92% degli ATO e circa il 96% della popolazione. Gli ATO che hanno realizzato la ricognizione dello stato delle reti e degli impianti sono 66, pari al 73% degli ATO previsti e all'82% della popolazione. L'attività di pianificazione, con 47 ATO (52% degli ATO previsti e 60% della popolazione) che hanno approvato il Piano d'Ambito – fase preliminare all'affidamento – ha subito una forte accelerazione.

Tabella 12- Stato di attuazione della L.36/94: evoluzione 2001-2003. Insediamento, ricognizioni, Piani di Ambito e affidamenti (per ATO)

	2000	%	2001	%	2002	%
ATO insediati	48	53%	74	81%	84	92%
Ricognizioni completate	25	27%	54	59%	66	73%
Piani approvati	7	8%	18	20%	47	52%
Affidamenti effettuati	2	2%	10	11%	25	27%

Figura 6 - Stato di attuazione della L.36/94, per numero di ATO previsti

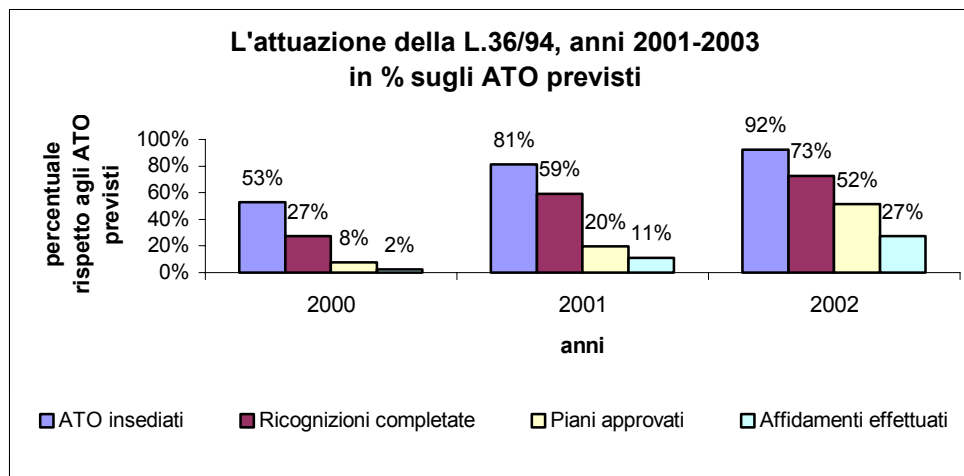
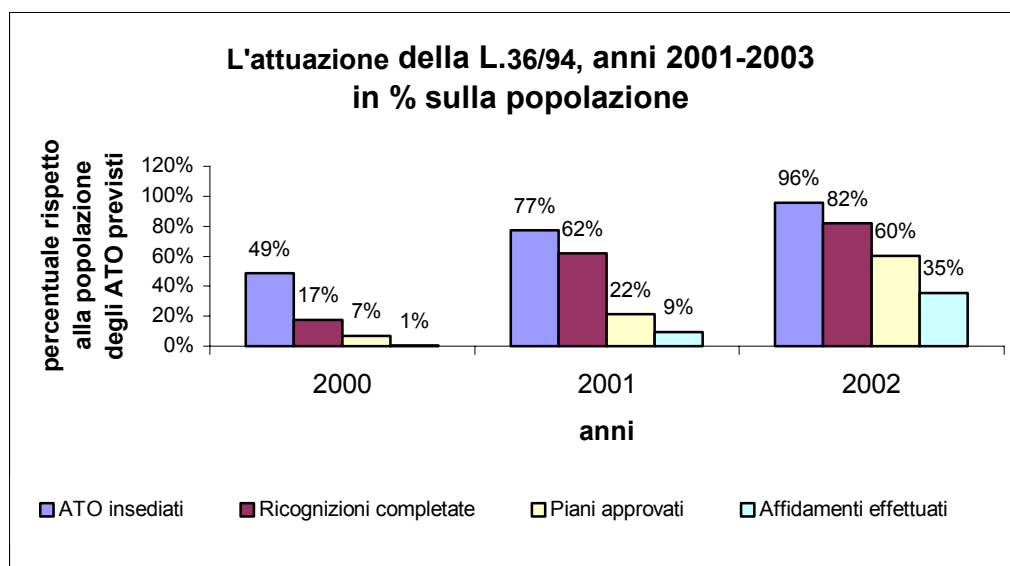


Tabella 13- Stato di attuazione della L.36/94: evoluzione 2001-2003. Insediamento, ricognizioni, Piani di Ambito e affidamenti (per popolazione degli ATO)

	2000	%	2001	%	2002	%
ATO insediati	28.105.995	49%	44.445.032	77%	54.270.060	96%
Ricognizioni completate	10.032.374	17%	35.688.075	62%	46.320.937	82%
Piani approvati	4.000.804	7%	12.384.714	22%	33.988.914	60%
Affidamenti effettuati	350.336	1%	5.335.286	9%	20.010.533	35%

Figura 7 - Stato di attuazione della L.36/94, per popolazione degli ATO previsti



Gli affidamenti, che rappresentano la conclusione della prima fase di applicazione della L.36/94, sono 25 e rappresentano il 27% degli ATO previsti e il 35% della popolazione.

Alla luce di questi dati è possibile affermare che non solo siamo ormai in una fase irreversibile nell'applicazione della Legge, ma si incomincia ad intravedere nel Paese il disegno della riforma e i suoi primi effetti sull'organizzazione dei servizi.

Un'analisi più dettagliata dei tempi con i quali gli ATO hanno dato applicazione alla riforma permette di individuare in questi ultimi due anni una forte accelerazione in quasi tutte le attività che consentono di giungere all'affidamento del servizio (in particolare il raddoppio dei Piani e degli affidamenti). Questa accelerazione si è manifestata in coincidenza con l'approvazione da parte del Parlamento della Legge Finanziaria 2002, avvenuta nel dicembre del 2001, e si è poi dispiegata, in modo abbastanza continuo, successivamente nel 2002 e nella prima metà del 2003 (Tabella 14, Figura 8 e Figura 9).

Tabella 14 - Insedimenti, ricognizioni, Piani e Affidamenti degli ATO al 30 giugno 2003

Periodo	Ambiti Insediati	Ambiti che hanno realizzato la ricognizione	Ambiti che hanno approvato il Piano di Ambito	Ambiti che hanno deliberato l'affidamento
Al 31/12/1996	6	-	-	-
Al 31/12/1997	14	1	-	-
Al 31/12/1998	21	6	1	-
Al 31/12/1999	32	10	6	3
Al 31/12/2000	44	15	8	4
Al 31/12/2001	64	39	13	10
Al 31/12/2002	83	56	39	20
Al 30/06/2003	84	66	47	25

In particolare si può osservare che, per quanto riguarda gli affidamenti, un certo numero di ATO ha accelerato le proprie decisioni probabilmente sulla base dell'effetto annuncio delle modifiche legislative contenute nella finanziaria. L'accelerazione è osservabile nel picco degli affidamenti effettuati prima della fine del 2001 (6 affidamenti). Successivamente tale accelerazione si è mantenuta sia per l'approvazione dei Piani che per gli affidamenti.

Fra le motivazioni che hanno spinto gli ATO ad accelerare la propria attività vi è sicuramente anche l'accesso ai finanziamenti dell'Unione Europea, in particolare quelli previsti dai Quadri Comunitari di Sostegno (QCS). Quest'ultimi, infatti, prevedevano come una delle condizioni per l'erogazione dei finanziamenti, che si procedesse all'attuazione della L.36/94 con l'insediamento dell'ATO, la successiva approvazione del Piano e l'affidamento del servizio.

Figura 8 – Insediamenti, ricognizioni, Piani e affidamenti degli ATO al 30 giugno 2003

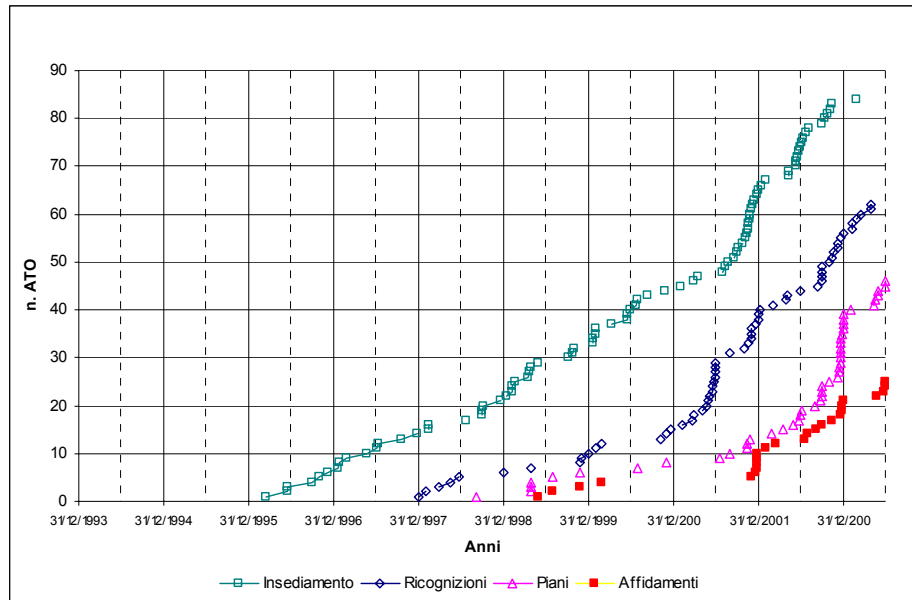
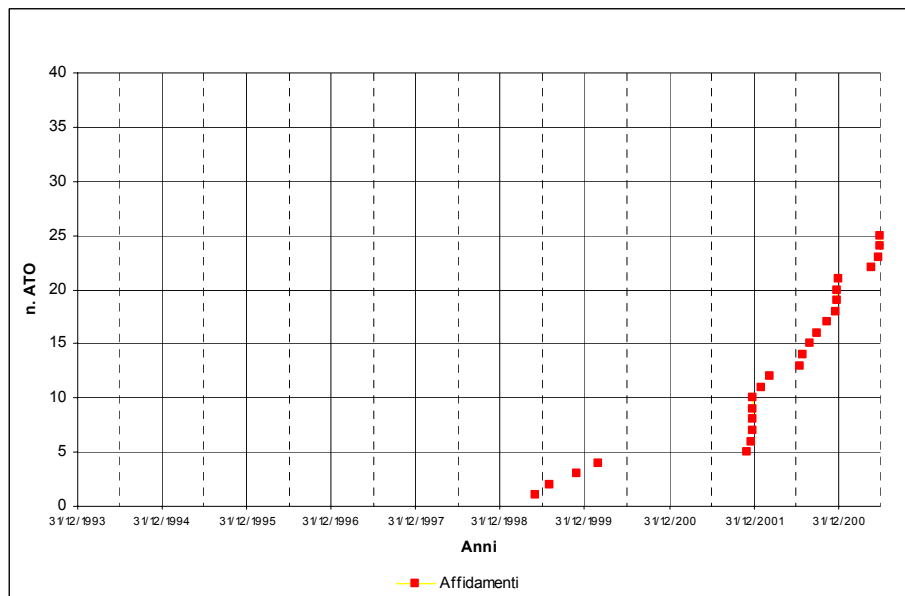


Figura 9 - Gli affidamenti degli ATO al 30 giugno 2003



5 Tempi necessari all'attuazione della L. 36/94

La realizzazione del “Secondo Rapporto sullo stato di avanzamento della legge 5 gennaio 1994, n. 36” consente di analizzare le principali cause dei ritardi nell'applicazione della legge ed indicare quelle fasi del processo dove un intervento di semplificazione avrebbe potuto assicurare una più celere applicazione della stessa.

L'indagine è stata impostata in modo da poter rilevare le principali fasi che scandiscono l'applicazione della legge. Nella definizione di queste fasi sono state fatte delle semplificazioni che tuttavia non hanno pregiudicato la possibilità di fornire, attraverso i dati raccolti, un quadro sufficientemente attendibile.

Una ricostruzione analitica delle fasi che compongono l'applicazione della legge 36/94, e che è stata utilizzata durante la preparazione dell'indagine, è quella sinteticamente rappresentata dalla Tabella 15.

Tabella 15 - Le principali fasi previste nell'applicazione della l. 36/94

Legge regionale di applicazione della L.36/94
Delimitazione Ambiti
Convenzione che regola i rapporti fra gli enti locali nell'ATO
Schema tipo della convenzione di gestione
Insediamiento e operatività dell'Ambito
Delibere dei Consigli Comunali
Insediamento dell'ATO
Costituzione della struttura dell'ATO
Definizione del Piano
Appalto ricognizione e Piano
Consultazione dei Comuni sul Piano
Approvazione del Piano
Affidamento
Definizione del contratto di affidamento
Scelta della forma di gestione
Concessione a terzi
Bando di gara
Svolgimento gara
Sottoscrizione contratto
Affidamento
S p A mista
Accordo fra i comuni per il bando e per l'assetto societario
Bando di gara per la scelta del socio privato
Svolgimento gara
Costituzione S.p.A. mista
Contratto

Sulla base della classificazione di cui alla Tabella 15 si è successivamente provveduto ad individuare quelle fasi che costituiscono in qualche modo l'inizio o la conclusione delle attività principali. In particolare sono stati definiti i seguenti eventi o attività significative:

- Emanazione della legge regionale di applicazione (data);
- Insediamento dell'Ambito (data);
- Ricognizione delle opere e degli impianti (data di inizio e data di completamento);
- Piano di Ambito (data approvazione);
- Affidamento del servizio (data affidamento).

I dati sono stati raccolti presso gli ambiti insediati o presso le Regioni laddove gli stessi non sono ancora stati insediati.

La Tabella 16 ci fornisce il tempo medio, espresso in giorni, necessario al completamento delle principali attività in cui può essere scomposta l'applicazione della L.36/94.

Il primo dato che emerge dall'indagine è quello relativo al tempo medio necessario all'insediamento dell'ambito una volta approvata la legge regionale di applicazione che è risultato pari a 898 giorni (due anni e mezzo).

Tabella 16 - Tempo medio impiegato dall'ATO per la realizzazione delle attività previste dalla L.36/94

Attività	Durata dell'attività (valore medio in giorni)	%
Insedimento dell'ATO dalla l. regionale	898	41%
Realizzazione della ricognizione	538	25%
Definizione del Piano	345	16%
Affidamento	403	18%
totale	2.184	100%

Una possibile spiegazione della durata di questa attività, variabile a seconda dei fattori specifici prima ricordati, è sicuramente costituita dal fatto che prima di procedere all'insediamento è necessario che ciascun Comune deliberi, attraverso un atto del Consiglio, l'approvazione dello statuto del consorzio o la convenzione che istituisce l'ATO.

Una volta insediato l'ambito, ed eventualmente definita e approntata la struttura operativa di supporto, questo deve provvedere a realizzare la ricognizione sullo stato degli impianti e dei servizi. Si tratta di una fase essenziale nel processo di applicazione della legge. La ricognizione, infatti, consente all'ATO di valutare lo stato del servizio e costituisce una premessa imprescindibile per definire il Piano degli interventi necessari a superare le situazioni critiche e deficitarie per assicurare migliori livelli di servizio all'utenza. Occorre precisare che per alcune Regioni del Mezzogiorno questa attività è stata svolta, ancora prima dell'insediamento dell'ATO, grazie ad accordi fra Regioni e Sogesid S.p.A (società controllata dal Ministero del Tesoro). Questo vale anche per la Regione Piemonte, che ha realizzato direttamente la ricognizione ancora prima che fossero insediati gli ambiti. La durata media dell'attività di ricognizione è di 538 giorni (un anno e mezzo).

L'altra componente essenziale del processo è costituita dalla predisposizione del Piano di Ambito. Si tratta dello strumento attraverso il quale vengono definiti gli interventi sia nel loro aspetto tecnico che in quello finanziario, nonché la loro distribuzione temporale e territoriale. Nel Piano viene, infine, definita la tariffa da applicare all'utenza che servirà a finanziare il programma degli interventi e la gestione operativa del servizio idrico integrato. Il Piano è, quindi, la sintesi degli obiettivi e dei mezzi per raggiungerli. Questa fase può vedere il coinvolgimento anche dei Comuni che compongono l'ATO, almeno per quanto attiene alla consultazione sul programma degli interventi.

L'indagine ha consentito di quantificare il tempo impiegato da ciascun ATO per la predisposizione del Piano di Ambito a partire dalla conclusione della ricognizione (attività propedeutica). La durata media della fase di predisposizione del Piano di Ambito è di 345 giorni.

L'affidamento del servizio idrico integrato è la fase che conclude la riorganizzazione dei servizi prevista dalla legge 36/94. Dopo l'affidamento l'ambito continua a svolgere la propria attività che consiste prevalentemente nel controllo del gestore sulla realizzazione degli investimenti, sul raggiungimento dei livelli di servizio previsti e sulla corretta applicazione della tariffa.

Secondo il vigente ordinamento legislativo, l'ambito può scegliere tra affidamento ad una società per azioni interamente pubblica, con l'obbligo di effettuare la gara per la scelta del socio privato entro due anni dallo stesso, e gara in concessione. Si tratta di una fase complessa per le implicazioni che questa scelta comporta sia rispetto alle gestioni preesistenti, che al ruolo dei Comuni in materia. Se i Comuni decidono per l'affidamento in concessione a terzi questo dovrà svolgersi attraverso procedura ad evidenza pubblica.

I dati dell'indagine relativi alla durata del procedimento di affidamento della gestione si riferiscono fin qui a 25 affidamenti. La durata media dell'attività è stata pari a 403 giorni (13 mesi).

Tabella 17 - Tempo medio impiegato dall'ATO per la realizzazione delle attività previste dalla l.36/94, confronto anni 2000, 2001 e 2002

Attività	2000		2001		2002	
	Durata dell'attività (valore medio in giorni)	%	Durata dell'attività (valore medio in giorni)	%	Durata dell'attività (valore medio in giorni)	%
Insedimento dell'ATO dalla l. regionale	615	38%	755	34%	898	41%
Strutturazione dell'ATO	180	11%	334	15%	538	25%
Realizzazione della ricognizione	250	15%	467	21%		
Definizione del Piano	316	19%	270	12%	345	16%
Affidamento	267	16%	370	17%	403	18%
totale	1.628	100%	2.197	100%	2.184	100%

Come si può vedere anche dal confronto dei tempi negli anni (Tabella 17), l'attività che ha la maggior durata è quella relativa all'insediamento dell'ambito (fase ormai superata da ben 84 ATO sui 91 previsti). Il tempo mediamente impiegato per questo adempimento, a partire dall'emanazione della legge regionale di applicazione, costituisce più del 40% del totale dei tempi dell'intero processo. Le altre due attività fondamentali della ricognizione e del Piano ne rappresentano, rispettivamente, il 25 e il 16%, quella dell'affidamento il 18%.

Per questo motivo, essendo ognuna di queste attività collegata alla conclusione di quella precedente, l'insediamento ha condizionato più delle altre fasi l'attuazione della legge

6 Dati sui costi e sul personale impiegato

6.1 Le spese degli ATO insediati

In questa sezione vengono presentati i dati sui costi e sul personale degli ATO già organizzati in strutture operative. In particolare, i dati riguardanti i costi si riferiscono a quegli Enti che hanno già redatto almeno un consuntivo di spesa dal momento del loro insediamento.

Nel complesso i dati sui costi sono disponibili per 49 ATO sugli 84 insediati. Per quanto riguarda il personale, invece, vengono riportati dati solo per quegli enti che si sono già dotati di almeno una unità operativa (Direttore o altro). Gli ATO “strutturati” in questo senso sono complessivamente 83.

E' opportuno ricordare che gli ATO costituiti nella forma di consorzio hanno una propria personalità giuridica indipendente ed un'autonomia di spesa che si concretizza nella redazione di un bilancio, alla stregua degli altri enti pubblici. Diversamente, nel caso in cui gli ATO siano costituiti nella forma di convenzione, la loro operatività è vincolata al recepimento degli atti da parte dell'ente sovraordinato. In quest'ultimo caso, dunque, l'ATO non ha una propria personalità giuridica, né una propria autonomia di spesa e non è pertanto tenuto a redigere un proprio bilancio. La soluzione che in questi casi viene più frequentemente adottata è la redazione, da parte dell'amministrazione degli ATO, di programmi di spesa da sottoporre alle Province che di norma li recepiscono in appositi capitoli di entrata e di uscita del proprio bilancio.

La Tabella 24 riporta il quadro delle spese correnti, suddivise nella loro articolazione, per 43 ATO. Nelle ultime due colonne di destra vengono, inoltre, riportate la popolazione di ciascun ATO e la spesa corrente media per abitante. La scelta di dividere in funzione della popolazione sottesa il totale delle spese correnti, anziché le spese totali, comprensive degli oneri pluriennali a carico degli enti (si veda anche la Tabella 25), risponde all'intento di evidenziare una spesa media per abitante “a regime” escludendo quegli oneri straordinari di insediamento (es. contrazione prestiti, spese pluriennali ecc.), che potrebbero portare ad una stima per eccesso.

Il totale delle spese correnti ammonta nel complesso a circa 18 milioni di Euro e si riferisce ad una popolazione sottesa di circa 31 milioni e mezzo di abitanti, con una media per ATO di circa € 370.000 ed una media per abitante di circa € 0,58 (Tabella 18).

Tabella 18 – Spesa corrente, media e per abitante degli ATO (49) secondo la forma di cooperazione

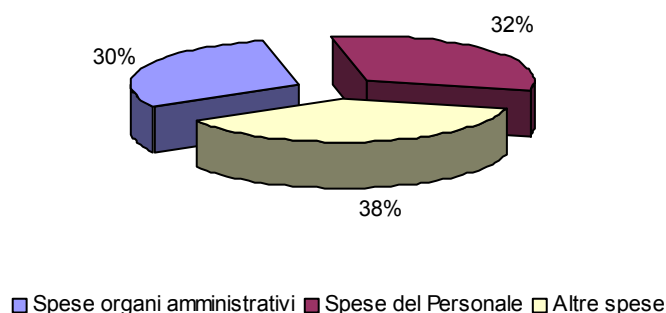
n. ATO	Spesa corrente	Popolazione	Spesa media per ATO	Spesa media per abitante
49	18.165.680	31.299.338	370.728	0,58

All'interno della spesa corrente si trovano tre grandi classificazioni: la spesa per gli organi istituzionali pari al 30%, la spesa per il personale pari al 32% e altre spese per il 38% (Tabella 19 e Figura 10).

Tabella 19 – ATO (43): ripartizione delle spese correnti

Tipo di spesa	Euro/anno	%
Spese organi istituzionali	4.812.617	30%
Spese per il personale	5.267.732	32%
Altre spese generali	6.278.342	38%
Totale⁴	16.358.691	100%

Figura 10 – ATO (43): ripartizione delle spese correnti



Considerando i soli ATO strutturati in forma di consorzio la spesa corrente media ammonta a € 0,79 per abitante, mentre per gli ATO in forma di convenzione è di € 0,39 (Tabella 20).

Tabella 20 – Spesa corrente, media e per abitante degli ATO (49) secondo la forma di cooperazione

Forma di cooperazione	n. ATO	Spesa corrente	Popolazione	Spesa media per ATO	Spesa media per abitante
Consorzio	27	11.820.587	14.891.096	437.800	0,79
Convenzione	22	6.345.092	16.408.242	288.413	0,39
Totale	49	18.165.679	31.299.338	370.728	0,58

Tale differenza potrebbe essere spiegata alla luce del fatto che la forma di consorzio comporta una maggiore strutturazione degli ATO in termini di organi istituzionali (Presidenza e Consiglio di Amministrazione) e quindi maggiori oneri correnti e complessivi (Tabella 21).

Tabella 21 – ATO (43): ripartizione delle spese correnti, per forma di cooperazione

Tipo di spesa	ATO Consorzi		ATO Convenzioni		Totale ATO	
	Euro/anno	%	Euro/anno	%	Euro/anno	%
Spese organi istituzionali	4.612.746	28%	199.871	1%	4.812.617	30%
Spese per il personale	2.159.890	13%	3.107.842	19%	5.267.732	32%
Altre spese generali	3.845.040	24%	2.433.302	15%	6.278.342	38%
Totale	10.617.675	65%	5.741.015	35%	16.358.691	100%

La metodologia del confronto della spesa media risente, tuttavia, di alcuni limiti, poiché per ciascun ATO, indipendentemente dalla forma associativa adottata, sussistono costi fissi non direttamente connessi alla vastità del territorio ed alla popolazione complessiva. Ne è prova il fatto che alcuni fra gli ATO più piccoli in termini di popolazione (ATO 3 Umbria, Lazio 3 e Umbria 2) sembrano essere i meno efficienti (Tabella 24 e Tabella 25).

⁴ Il totale delle spese correnti di questa tabella non corrisponde al totale delle spese correnti della Tabella 20, perché è stata calcolata su un numero inferiore di ATO (43), escludendo quelli che non hanno fornito la ripartizione delle spese correnti

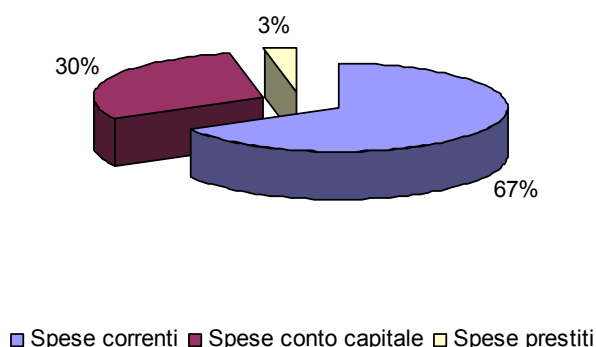
L'applicazione della spesa media per abitante (€ 0,58) alla popolazione residente in ATO implicherebbe una spesa media annua corrente pari a circa 32,5 milioni di Euro. Tale ammontare crescerebbe a 33,7 milioni di Euro, se invece si applicasse a ciascun ATO la spesa media corrente per ATO che è di circa 370.000 €.

In Tabella 22 viene riportato il totale di spesa per ciascun ATO nella tradizionale suddivisione, spese correnti, spese in conto capitale e spese per prestiti. Sono escluse le partite di giro. Le spese totali ammontano complessivamente a circa 27 milioni di Euro, di cui circa 18 relativi a spese correnti (67%), 8 relativi a spese in conto capitale (30%) e circa € 800.000 relativi a spese per prestiti (3%) (Figura 11).

Tabella 22 – ATO (49): ripartizione delle spese totali

Tipo di spesa	Euro/anno	%
Spese correnti	18.165.680	67%
Spese conto capitale	8.100.280	30%
Spese prestiti	834.098	3%
Totale	27.100.058	100%

Figura 11 – ATO (49): ripartizione delle spese totali



Un'altra considerazione che possiamo svolgere sui costi di funzionamento degli ATO è quella relativa alla comparazione con altri sistemi di regolazione. Probabilmente non è corretto trattare gli ATO nel loro complesso come delle Autorità di regolazione, poiché assommano in sé anche altri importanti compiti tra i quali, sicuramente il più importante per complessità e impegno: la gestione del contratto di affidamento. Essi fanno sicuramente parte di un sistema di regolazione che comprende anche l'attività del Comitato per la vigilanza sull'uso delle risorse idriche e che per certi versi è più complesso di altri settori, ma probabilmente meno razionale. In questo caso la comparazione che viene proposta sui costi diretti della regolazione si fonde in un confronto con un'Autorità straniera che opera esclusivamente nei servizi idrici in Inghilterra e in Galles come l'*OFWAT* (*Office for water services*), e un'Autorità italiana che opera nei settori dell'energia elettrica e del gas come l'Autorità per l'energia elettrica e il gas. L'*OFWAT* ha anche il compito di gestire la concessione di ciascuna delle società che sono sottoposte a regolazione.

La comparazione fra i costi di questi tre sistemi di regolazione può essere criticata con ragione e con molti argomenti: si pensi alla diversità dei settori (servizi idrici, elettricità e gas), alla diversità delle specializzazioni (monosettoriale l'*OFWAT* e gli ATO e plurisettoriale

l’Autorità per l’energia elettrica e il gas), alle diverse modalità con cui sono definiti i rapporti contrattuali.

Tuttavia, come già alcuni ricercatori⁵ hanno avuto modo di sottolineare alcuni anni fa, la comparazione ci consente di formulare una prima indicazione del “costo” del sistema locale di regolazione dei servizi idrici, così come previsto dalla L.36/94, rispetto ad alcuni grandi sistemi di regolazione dei servizi pubblici locali.

La Tabella 23 riporta, per le due Autorità e per gli ATO analizzati (49), il costo totale annuo di funzionamento di ciascuno⁶, la popolazione complessiva che usufruisce dei servizi sottoposti a regolazione e il costo medio per abitante.

Tabella 23 - Confronto dei costi per abitante delle attività delle AATO e di alcune Autorità di regolazione nazionali: Autorità per l’energia elettrica e il gas (Italia) e l’OFWAT (Inghilterra e Galles)

	Costo totale	Popolazione	Costo medio per abitante
Autorità per l’energia elettrica e il gas (Italia)	23.864.038	57.563.354	0,41
OFWAT (Inghilterra e Galles)	17.632.428 ⁷	53.420.200	0,33
Autorità di Ambito Territoriale Ottimale	18.165.680	31.299.338	0,58

Il costo medio per abitante dell’attività degli ATO è più elevato sia di quello dell’OFWAT che di quello dell’Autorità per l’energia elettrica e il gas. La maggiore onerosità della regolazione diretta nei servizi idrici deriva, molto probabilmente, dalla spiccata natura “decentrata” della regolazione prevista dalla L.36/94.

⁵ Passarelli, M. , L’organizzazione e i costi delle autorità. In: Baldini, D., Barbarese, E., Bardelli, L., De Angelis, L., Passarelli, M. (1999). *Le autorità locali per i servizi di pubblica utilità*. CRS Proaqua, Paper N.99/25, Roma.

⁶ Nel caso della popolazione riferita all’Autorità per l’energia elettrica e il gas, trattandosi qui di due settori, una comparazione più corretta avrebbe richiesto i costi di funzionamento ripartiti per settore di attività.

⁷ Il costo totale dell’Ofwat è stato calcolato considerando un cambio sterlina/lira pari a 3.127 (quotazione del 31/03/2001).

Tabella 24 – ATO (43): dettaglio delle spese correnti

ATO	Forma associativa	Anno consuntivo di spesa	Totale	Organi istituzionali	Personale	Altre spese	Popolazione	Spese per abitante
Piemonte								
2 - Biellese, Vercellese, Casalese	Convenzione	*	451.457	0	0	451.457	446.477	1,01
3 - Torinese	Convenzione	2001	562.422	0	394.872	167.550	2.208.729	0,25
5 - Astigiano, Monferrato	Convenzione	2002	262.337	1.582	203.206	57.549	256.486	1,02
6 - Alessandrino	Convenzione	2002	230.323	618	206.129	23.576	322.792	0,71
Lombardia								
BS - Brescia	Convenzione	2002	14.259	2.789	5.942	5.528	1.080.212	0,01
CR - Cremona	Convenzione	2002	272.087	0	175.829	96.258	332.040	0,82
LO - Lodi	Convenzione	2001	11.639	955	9.200	1.483	193.036	0,06
MI - Milano	Convenzione	2002	279.310	0	202.780	76.529	2.434.438	0,11
Veneto								
AV - Alto veneto	Convenzione	2001	253.126	18.592	178.756	55.777	205.839	1,23
B - Bacchiglione	Consorzio	2001	684.645	579.491	44.091	61.063	1.071.441	0,64
LV - Laguna di Venezia	Convenzione	2002	304.434	20.658	185.873	97.904	643.517	0,47
P - Polesine	Consorzio	2001	212.806	84.676	51.783	76.348	264.895	0,80
VC - Valle del Chiampo	Convenzione	2002	70.666	0	57.378	13.288	52.839	1,34
VO - Veneto orientale	Consorzio	*	222.800	51.000	84.703	87.097	927.536	0,24
Liguria								
GE - Genova	Convenzione	2002	340.564	0	157.642	182.922	920.549	0,37
Emilia Romagna								
7 - Ravenna	Convenzione	2002	339.887	0	174.870	165.018	350.019	0,97
8 - Forli-Cesena	Convenzione	2002	312.396	0	0	312.396	351.604	0,89
9 - Rimini	Consorzio	2001	485.936	152.366	146.317	187.252	267.879	1,81
Toscana								
2 - Basso Valdarno	Consorzio	2001	480.760	59.569	196.652	224.540	748.614	0,64
3 - Medio Valdarno	Consorzio	2001	1.018.209	290.606	216.674	510.929	1.207.359	0,84
4 - Alto Valdarno	Consorzio	2002	921.961	186.280	312.515	423.165	297.497	3,10
5 - Toscana Costa	Consorzio	2001	192.653	42.836	47.915	101.903	370.512	0,52
6 - Ombrone	Consorzio	2002	516.686	81.352	96.216	339.118	382.996	1,35
Umbria								
2 - Ambito 2	Consorzio	2001	471.462	185.558	170.886	115.018	221.043	2,13
3 - Ambito 3	Consorzio	2001	513.468	172.233	217.425	123.810	151.860	3,38
Marche								
1 - Marche Nord-Pesaro, Urbino	Consorzio	2001	326.482	142.019	22.029	162.434	340.830	0,96

ATO	Forma associativa	Anno consuntivo di spesa	Totale	Organi istituzionali	Personale	Altre spese	Popolazione	Spese per abitante
2 - Marche Centro-Ancona	Consorzio	2002	454.450	131.507	198.747	124.197	381.982	1,19
3 - Marche Centro-Macerata	Consorzio	2001	212.485	145.564	19.109	47.812	326.991	0,65
4 - Marche Sud-Alto Piceno Maceratese	Consorzio	2001	12.017	0	11.562	455	113.252	0,11
Lazio								
1 - Lazio Nord- Viterbo	Convenzione	2001	552.609	0	382.178	170.431	298.431	1,85
3 - Lazio Centrale-Rieti	Convenzione	2001	515.829	0	259.767	256.061	173.086	2,98
4 - Lazio Meridionale- Latina	Convenzione	2002	361.010	0	297.479	63.530	596.292	0,61
Abruzzo								
1 - 1 Aquilano	Consorzio	2001	213.147	165.720	0	47.427	102.656	2,08
2 - 2 Marsicano	Consorzio	2000	90.880	38.734	15.788	36.357	131.896	0,69
3 - 3 Peligno Alto Sangro	Consorzio	2001	88.831	73.337	0	15.494	75.167	1,18
4 - 4 Pescara	Consorzio	*	217.693	144.377	73.316	0	439.009	0,50
5 - 5 Teramano	Consorzio	2001	248.817	67.139	12.622	169.055	254.476	0,98
6 - 6 Chietino	Consorzio	*	163.384	133.384	30.000	0	272.836	0,60
Campania								
NV - Napoli Volturno	Consorzio	2002	1.179.866	1.040.882	39.767	99.216	2.821.640	0,42
S - Sele	Consorzio	2002	503.832	302.229	151.773	49.830	788.021	0,64
SV - Sarnese Vesuviano	Consorzio	2001	1.184.406	341.886	0	842.520	1.454.925	0,81
Basilicata								
UNICO - A.T.O. Basilicata	Convenzione	2002	469.520	154.677	194.368	120.475	610.330	0,77
Calabria								
3 - Calabria 3- Crotono	Convenzione	*	137.143	0	21.573	115.571	177.547	0,77
Totale (43 ATO)			16.358.691	4.812.617	5.267.732	6.278.342	25.074.556	0,65

* Il dato relativo all'anno non è pervenuto.

Tabella 25-Riepilogo dei principali capitoli di spesa degli ATO (49)

ATO	Anno consuntivo di spesa	Spese correnti	Spese in conto capitale	Spese per prestiti	Totale	Popolazione	Spese correnti per abitante
Piemonte							
2 - Biellese, Vercellese, Casalese	*	451.457	65.000	0	516.457	446.477	1,01
3 - Torinese	2001	562.422	5.681	0	568.103	2.208.729	0,25
5 - Astigiano, Monferrato	2002	262.337	2.442	0	264.779	256.486	1,02
6 - Alessandrino	2002	230.323	0	0	230.323	322.792	0,71
Lombardia							
BS - Brescia	2002	14.259	277.025	0	291.284	1.080.212	0,01
CR - Cremona	2002	272.087	57.066	0	329.153	332.040	0,82
LC - Lecco	2002	104.120	0	0	104.120	305.964	0,34
LO - Lodi	2001	11.639	0	0	11.639	193.036	0,06
MI - Milano	2002	279.310	0	0	279.310	2.434.438	0,11
Veneto							
AV - Alto veneto	2001	253.126	781.945	51.646	1.086.717	205.839	1,23
B - Bacchiglione	2001	684.645	417.442	0	1.102.087	1.071.441	0,64
BR - Brenta	2002	572.172	0	0	572.172	496.647	1,15
LV - Laguna di Venezia	2002	304.434	35.813	0	340.247	643.517	0,47
P - Polesine	2001	212.806	0	0	212.806	264.895	0,80
VC - Valle del Chiampo	2002	70.666	0	0	70.666	52.839	1,34
VO - Veneto orientale	*	222.800	199.000	30.000	451.800	927.536	0,24
Liguria							
GE - Genova	2002	340.564	3.208	0	343.771	920.549	0,37
Emilia Romagna							
7 - Ravenna	2002	339.887	0	0	339.887	350.019	0,97
8 - Forli-Cesena	2002	312.396	0	0	312.396	351.604	0,89
9 - Rimini	2001	485.936	70.391	0	556.327	267.879	1,81
Toscana							
1 - Toscana Nord	2002	317.397	4.892	57.976	380.265	520.325	0,61
2 - Basso Valdarno	2001	480.760	15.527	0	496.288	748.614	0,64
3 - Medio Valdarno	2001	1.018.209	0	0	1.018.209	1.207.359	0,84
4 - Alto Valdarno	2002	921.961	0	513.549	1.435.509	297.497	3,10
5 - Toscana Costa	2001	192.653	105.498	0	298.151	370.512	0,52
6 - Ombrone	2002	516.686	400.708	0	917.393	382.996	1,35
Umbria							
1 - Ambito 1	2001	313.342	1.019.321	0	1.332.664	458.811	0,68
2 - Ambito 2	2001	471.462	510.514	0	981.975	221.043	2,13

ATO	Anno consuntivo di spesa	Spese correnti	Spese in conto capitale	Spese per prestiti	Totale	Popolazione	Spese correnti per abitante
3 - Ambito 3	2001	513.468	474.664	0	988.133	151.860	3,38
Marche							
1 - Marche Nord-Pesaro,Urbino	2001	326.482	325.368	77.637	729.487	340.830	0,96
2 - Marche Centro-Ancona	2002	454.450	291.571	0	746.021	381.982	1,19
3 - Marche Centro-Macerata	2001	212.485	12.104	103.291	327.880	326.991	0,65
4 - Marche Sud-Alto Piceno Maceratese	2001	12.017	4.450	0	16.467	113.252	0,11
Lazio							
1 - Lazio Nord- Viterbo	2001	552.609	0	0	552.609	298.431	1,85
2 - Lazio Centrale-Roma	2001	457.963	0	0	457.963	3.696.097	0,12
3 - Lazio Centrale-Rieti	2001	515.829	0	0	515.829	173.086	2,98
4 - Lazio Meridionale- Latina	2002	361.010	0	0	361.010	596.292	0,61
Abruzzo							
1 - 1 Aquilano	2001	213.147	84.016	0	297.163	102.656	2,08
2 - 2 Marsicano	2000	90.880	0	0	90.880	131.896	0,69
3 - 3 Peligno Alto Sangro	2001	88.831	0	0	88.831	75.167	1,18
4 - 4 Pescara	*	217.693	0	0	217.693	439.009	0,50
5 - 5 Teramano	2001	248.817	26.467	0	275.284	254.476	0,98
6 - 6 Chietino	*	163.384	0	0	163.384	272.836	0,60
Campania							
NV - Napoli Volturno	2002	1.179.866	9.844	0	1.189.710	2.821.640	0,42
S - Sele	2002	503.832	1.758.842	0	2.262.674	788.021	0,64
SV - Sarnese Vesuviano	2001	1.184.406	1.083.527	0	2.267.933	1.454.925	0,81
Basilicata							
UNICO - A.T.O. Basilicata	2002	469.520	0	0	469.520	610.330	0,77
Calabria							
1 - Calabria 1- Cosenza	2002	41.994	0	0	41.994	751.918	0,06
3 - Calabria 3- Crotona	*	137.143	57.956	0	195.099	177.547	0,77
Totale (49 ATO)		18.165.680	8.100.280	834.098	27.100.058	31.299.338	0,58

* Il dato relativo all'anno non è pervenuto.

6.2 I dati sul personale

La Tabella 26 riporta il numero di ATO strutturati per area geografica, il personale attualmente in forza negli enti secondo la tipologia contrattuale (a tempo indeterminato od a tempo determinato) e l'impegno stabilito dal rapporto (a tempo pieno o tempo parziale). E' interessante notare come a fronte di 84 ATO insediati ben 83 dispongano già di personale operativo (per ATO "strutturati" si intende quelli con almeno una unità di personale senza contare eventuali figure facenti capo agli organi istituzionali).

La forza lavoro complessiva facente capo agli ATO è attualmente di 349 elementi, in questo computo sono compresi il personale dirigenziale e i rapporti di consulenza di tipo non occasionale. Un dato sicuramente interessante che emerge dalla Tabella 26 è la netta prevalenza di contratti a tempo determinato (quasi il doppio di quelli a tempo indeterminato). Per quel che riguarda la suddivisione tra rapporti a tempo pieno e di tipo part-time si nota, invece, una netta prevalenza dei primi (a fronte della quasi parità rilevabile nel Rapporto del 2001).

La Tabella 27 riporta le stesse informazioni della Tabella 26 presentate, questa volta, su base regionale. Da rilevare è un progresso in termini di strutturazione ed operatività degli ATO rispetto al precedente Rapporto.

La Tabella 28, assieme alla Tabella 29 ed alla Tabella 30 riporta i dati di dettaglio per singoli ATO strutturati.

Bisogna però tener presente, nella lettura delle tabelle analitiche, che alcuni ATO hanno unità di personale con contratto per 6 mesi (Brescia) o addirittura 4 mesi (Laguna di Venezia) o assunte nel corso dell'anno (Belluno). In tutti questi casi il costo indicato è quello relativo all'attività prestata e non corrisponde, quindi, al costo che si sarebbe sostenuto per un periodo lavorativo di 12 mesi. Vi sono, poi, ATO che si occupano anche della gestione dei rifiuti (Ravenna): dal costo per il personale, quindi, non è estrapolabile la sola attività svolta per la gestione del servizio idrico integrato. Infine, alcune unità di personale impiegate negli uffici degli ATO (Mantova, Reggio Emilia, Bologna) risultano comandate dalla Provincia di appartenenza o da enti locali o loro Aziende. Appare evidente che il costo di queste non risulterà in tabella, non essendo a carico dell'ATO di cui trattasi.

Tabella 26: Personale impiegato negli ATO per area geografica⁸

	ATO			Tipologia di contratto*			Tipo di rapporto*		
	Previsti	Insedati	strutturati	tempo determinato	tempo indeterminato	Totale	a tempo pieno	part time	Totale
Nord	44	38	38	86	56	142	86	55	141
Centro	19	19	19	58	39	97	72	16	88
Sud	28	27	26	55	25	80	42	36	78
Totale	91	84	83	199	120	319	200	107	307

* Solo per gli ATO che hanno specificato tale suddivisione (69)

⁸ La somma dei dipendenti nella ripartizione secondo il tipo di rapporto non coincide con quelli per tipologia di contratto. Si presume che tale discordanza sia dovuta alla difficoltà nel definire il tipo di rapporto.

Tabella 27 - Personale impiegato negli ATO per Regione

Regione	ATO			Tipologia di contratto*			Tipo di rapporto*		
	Previsti	Insedati	strutturati	tempo determinato	tempo indeterminato	Totale	a tempo pieno	part time	Totale
Piemonte	6	5	5	10	10	20	16	4	20
Val D'Aosta	1	1	1	0	0	0	0	0	0
Lombardia	12	12	12	18	17	35	31	3	34
Trentino Alto Adige	NL	-	-	-	-	-	-	-	-
Veneto	8	8	8	40	2	42	15	27	42
Friuli Venezia Giulia	4	0	0	0	0	0	0	0	0
Liguria	4	4	4	1	6	7	7	0	7
Emilia Romagna	9	8	8	17	21	38	17	21	38
Toscana	6	6	6	22	20	42	29	6	35
Umbria	3	3	3	12	4	16	13	2	15
Marche	5	5	5	13	5	18	10	7	17
Lazio	5	5	5	11	10	21	20	1	21
Abruzzo	6	6	6	8	5	13	5	8	13
Molise	1	0	0	0	0	0	0	0	0
Campania	4	4	4	13	1	14	8	4	12
Puglia	1	1	0	0	0	0	0	0	0
Basilicata	1	1	1	2	4	6	5	1	6
Calabria	5	5	5	24	4	28	16	12	28
Sicilia	9	9	9	8	11	19	8	11	19
Sardegna	1	1	1	0	0	0	0	0	0
Totale	91	84	83	199	120	319	200	107	307
Nord	44	38	38	86	56	142	86	55	141
Centro	19	19	19	58	39	97	72	16	88
Sud	28	27	26	55	25	80	42	36	78

NL: Non Legiferato

* Solo per gli ATO che hanno specificato tale suddivisione (69)

Tabella 28 - Personale per ATO strutturato, costi medi

ATO	Personale			Costo medio annuo		Costo totale personale
	Dirigenti	Impiegati	Totale	Dirigenti	Impiegati	
Piemonte						
2 - Biellese, Vercellese	2	2	4	0	0	0
3 - Torinese	1	4	5	119.514	36.944	280.568
4 - Cuneese	1	0	1	105.000	0	105.000
5 - Astigiano, Monferrato	2	4	6	49.100	29.833	172.700
6 - Alessandrino	1	4	5	88.942	29.968	199.044
Val d'Aosta						
UNICO - UNICO	0	1	1	0	0	0
Lombardia						
BG - Bergamo	1	5	6	72.304	47.385	196.770
BS - Brescia	1	3	4	73.634	13.869	115.240
CdM - Città di Milano	1	1	2	132.408	21.043	153.451
CO - Como	0	1	1	0	0	0
CR - Cremona	1	6	7	85.732	26.959	220.527
LC - Lecco	0	5	5	0	37.036	156.228
LO - Lodi	1	2	3	0	25.590	51.181
MI - Milano	2	2	4	0	0	0
MN - Mantova	0	1	1	0	25.823	25.823
PV - Pavia	1	1	2	25.125	0	103.291
SO - Sondrio	0	1	1	0	0	0
VA - Varese	1	2	3	101.047	39.115	179.277
Veneto						
AV - Alto veneto	1	1	2	104.199	10.308	114.507
B - Bacchiglione	1	13	14	65.531	47.598	383.940
BR - Brenta	1	8	9	0	0	0
LV - Laguna di Venezia	1	3	4	127.800	12.938	185.128
P - Polesine	2	3	5	35.191	13.798	55.888
V - Veronese	1	3	4	100.709	29.955	190.573
VC - Valle del Chiampo	2	1	3	42.964	28.829	57.378
VO - Veneto orientale	1	2	3	68.689	33.053	101.742
Liguria						
GE - Genova	0	4	4	0	29.558	118.231
IM - Imperia	0	1	1	0	0	0
SP - La Spezia	0	1	1	0	0	0
SV - Savona	1	2	3	85.007	30.645	146.296
Emilia Romagna						
1 - Piacenza	1	0	1	25.565	0	11.362
2 - Parma	4	8	12	35.991	6.632	98.509
3 - Reggio Emilia	1	1	2	64.609	39.602	97.610
4 - Modena	2	4	6	132.471	38.617	250.057
5 - Bologna	3	3	6	127.901	40.750	512.828
7 - Ravenna	2	4	6	83.296	45.472	194.826
8 - Forli-Cesena	1	4	5	131.242	24.351	138.674
9 - Rimini	1	5	6	92.957	25.186	206.912
Toscana						
1 - Toscana Nord	1	4	5	80.567	29.956	142.496
2 - Basso Valdarno	1	7	8	0	0	0
3 - Medio Valdarno	0	12	12	0	16.287	452.538
4 - Alto Valdarno	1	7	8	92.721	28.241	254.331
5 - Toscana Costa	1	3	4	67.139	25.823	144.608
6 - Ombrone	1	4	5	0	0	0
Umbria						
1 - Ambito 1	1	7	8	113.621	28.405	170.431
2 - Ambito 2	1	4	5	100.846	29.220	174.828
3 - Ambito 3	1	3	4	96.241	14.831	231.245

ATO	Personale			Costo medio annuo		Costo totale personale
	Dirigenti	Impiegati	Totale	Dirigenti	Impiegati	
Marche						
1 - Marche Nord-Pesaro,Urbino	1	2	3	55.074	25.493	106.060
2 - Marche Centro-Ancona	1	4	5	108.456	29.748	219.494
3 - Marche Centro-Macerata	1	6	7	77.112	30.073	199.330
4 - Marche Sud-Alto Piceno Maceratese	0	3	3	0	14.085	11.562
5 - Marche Sud-Ascoli Piceno	0	1	1	0	0	0
Lazio						
1 - Lazio Nord- Viterbo	2	2	4	148.998	38.734	375.464
2 - Lazio Centrale-Roma	3	1	4	0	0	0
3 - Lazio Centrale-Rieti	2	4	6	125.241	29.266	322.786
4 - Lazio Meridionale- Latina	1	3	4	139.443	32.692	237.519
5 - Lazio Meridionale- Frosinone	2	3	5	124.983	20.658	291.282
Abruzzo						
1 - 1 Aquilano	0	1	1	0	0	0
2 - 2 Marsicano	0	1	1	0	0	0
3 - 3 Peligno Alto Sangro	0	1	1	0	0	0
4 - 4 Pescara	3	0	3	0	0	0
5 - 5 Teramano	1	7	8	41.319	16.389	101.709
6 - 6 Chietino	0	2	2	0	39.000	39.000
Campania						
CI - Calore Irpino	0	1	1	0	0	0
NV - Napoli Volturno	0	6	6	0	0	0
S - Sele	1	3	4	42.949	34.225	105.599
SV - Sarnese Vesuviano	1	3	4	0	14.759	107.498
Basilicata						
UNICO - A.T.O. Basilicata	1	5	6	4.741	23.548	120.109
Calabria						
1 - Calabria 1- Cosenza	2	7	9	0	0	0
2 - Calabria 2- Catanzaro	4	0	4	0	0	0
3 - Calabria 3- Crotona	1	2	3	50.613	161.094	211.707
4 - Calabria 4- Vibo Valentia	1	1	2	0	0	0
5 - Calabria 5- Reggio Calabria	2	9	11	72.304	50.613	122.917
Sicilia						
1 - Palermo	1	3	4	0	0	0
2 - Catania	2	2	4	0	0	0
3 - Messina	2	0	2	189.798	0	379.596
4 - Ragusa	1	1	2	82.358	29.394	111.752
5 - Enna	1	3	4	58.665	12.326	46.227
6 - Caltanissetta	0	1	1	0	0	0
7 - Trapani	0	1	1	0	0	0
8 - Siracusa	3	1	4	18.592	18.592	18.592
9 - Agrigento	0	1	1	0	0	0
Sardegna						
UNICO - 1	0	1	1	0	0	0
Totale (83 ATO)	90	259	349			

Tabella 29 - Personale secondo le tipologie delle mansioni svolte

ATO	Direzione	Area tecnica	Pianificazione e controllo, Tariffa, Tutela del consumatore	Segreteria, Affari generali, Affari legali	Totale	
Piemonte						
2 - Biellese, Vercellese, Casalese		0	1	1	2	4
3 - Torinese		1	1	0	3	5
4 - Cuneese		1	0	0	0	1
5 - Astigiano, Monferrato		1	1	1	3	6
6 - Alessandrino		1	1	1	2	5
Val d'Aosta						
UNICO - 1		0	0	0	1	1
Lombardia						
BG - Bergamo		1	2	1	2	6
BS - Brescia		1	2	0	1	4
CdM - Città di Milano		1	0	0	1	2
CO - Como		0	0	0	1	1
CR - Cremona		1	3	0	3	7
LC - Lecco		0	2	0	3	5
LO - Lodi		1	1	0	1	3
MI - Milano		1	2	0	1	4
MN - Mantova		0	1	0	0	1
PV - Pavia		1	0	0	1	2
SO - Sondrio		0	0	0	1	1
VA - Varese		1	0	0	2	3
Veneto						
AV - Alto veneto		1	0	0	1	2
B - Bacchiglione		1	2	4	7	14
BR - Brenta		1	4	1	3	9
LV - Laguna di Venezia		1	2	0	1	4
P - Polesine		1	0	0	4	5
V - Veronese		1	0	1	2	4
VC - Valle del Chiampo		1	0	1	1	3
VO - Veneto orientale		1	0	0	2	3
Liguria						
GE - Genova		0	2	2	0	4
IM - Imperia		0	0	0	1	1
SP - La Spezia		0	0	0	1	1
SV - Savona		1	0	0	2	3
Emilia Romagna						
1 - Piacenza		1	0	0	0	1
2 - Parma		1	4	1	6	12
3 - Reggio Emilia		1	0	0	1	2
4 - Modena		2	2	1	1	6
5 - Bologna		1	4	0	1	6
7 - Ravenna		1	3	0	2	6
8 - Forli-Cesena		1	2	0	2	5
9 - Rimini		1	2	1	2	6
Toscana						
1 - Toscana Nord		1	1	0	3	5
2 - Basso Valdarno		1	0	3	4	8
3 - Medio Valdarno		1	3	4	4	12
4 - Alto Valdarno		1	0	4	3	8
5 - Toscana Costa		1	1	1	1	4
6 - Ombrone		1	1	1	2	5
Umbria						
1 - Ambito 1		1	4	0	3	8
2 - Ambito 2		1	0	0	4	5
3 - Ambito 3		1	2	0	1	4

ATO	Direzione	Area tecnica	Pianificazione e controllo, Tariffa, Tutela del consumatore	Segreteria, Affari generali, Affari legali	Totale
Marche					
1 - Marche Nord-Pesaro,Urbino	1	1	0	1	3
2 - Marche Centro-Ancona	1	1	1	2	5
3 - Marche Centro-Macerata	1	1	1	4	7
4 - Marche Sud-Alto Piceno Maceratese	0	0	0	3	3
5 - Marche Sud-Ascoli Piceno	0	0	0	1	1
Lazio					
1 - Lazio Nord- Viterbo	1	2	1	0	4
2 - Lazio Centrale-Roma	1	0	2	1	4
3 - Lazio Centrale-Rieti	1	0	1	4	6
4 - Lazio Meridionale- Latina	1	1	1	1	4
5 - Lazio Meridionale- Frosinone	1	0	1	3	5
Abruzzo					
1 - 1 Aquilano	0	0	0	1	1
2 - 2 Marsicano	0	0	0	1	1
3 - 3 Peligno Alto Sangro	0	0	0	1	1
4 - 4 Pescara	1	1	0	1	3
5 - 5 Teramano	1	2	0	5	8
6 - 6 Chietino	0	1	0	1	2
Campania					
CI - Calore Irpino	0	0	0	1	1
NV - Napoli Volturno	0	2	0	4	6
S - Sele	0	1	0	3	4
SV - Sarnese Vesuviano	1	0	0	3	4
Basilicata					
UNICO - A.T.O. Basilicata	1	1	0	4	6
Calabria					
1 - Calabria 1- Cosenza	1	5	1	2	9
2 - Calabria 2- Catanzaro	0	1	0	3	4
3 - Calabria 3- Crotona	1	0	1	1	3
4 - Calabria 4- Vibo Valentia	1	1	0	0	2
5 - Calabria 5- Reggio Calabria	2	4	0	5	11
Sicilia					
1 - Palermo	1	0	1	2	4
2 - Catania	0	1	1	2	4
3 - Messina	0	0	1	1	2
4 - Ragusa	1	0	1	0	2
5 - Enna	1	0	0	3	4
6 - Caltanissetta	0	0	0	1	1
7 - Trapani	0	0	0	1	1
8 - Siracusa	2	0	1	1	4
9 - Agrigento	0	0	0	1	1
Sardegna					
UNICO - 1	0	0	0	1	1
Totale (83 ATO)	61	82	44	162	349

Tabella 30 - Suddivisione del personale secondo la durata del contratto e del tipo di occupazione

ATO	Tipologia di contratto			Tipologia di rapporto		
	Tempo determinato	Tempo indeterminato	Totale	Tempo pieno	Part-time	Totale
Piemonte						
2 - Biellese, Vercellese, Casalese	0	4	4	2	2	4
3 - Torinese	3	2	5	5	0	5
4 - Cuneese	1	0	1	1	0	1
5 - Astigiano, Monferrato	2	3	5	4	1	5
6 - Alessandrino	4	1	5	4	1	5
Lombardia						
BG - Bergamo	3	2	5	4	1	5
BS - Brescia	4	0	4	4	0	4
CdM - Città di Milano	1	1	2	2	0	2
CR - Cremona	1	5	6	6	0	6
LC - Lecco	1	4	5	4	1	5
LO - Lodi	1	2	3	2	1	3
MI - Milano	1	3	4	4	0	4
MN - Mantova	1	0	1	1	0	1
PV - Pavia	2	0	2	2	0	2
VA - Varese	3	0	3	2	0	2
Veneto						
AV - Alto veneto	1	1	2	2	0	2
B - Bacchiglione	14	0	14	1	13	14
BR - Brenta	8	0	8	2	6	8
LV - Laguna di Venezia	4	0	4	4	0	4
P - Polesine	5	0	5	0	5	5
V - Veronese	4	0	4	4	0	4
VC - Valle del Chiampo	3	0	3	0	3	3
VO - Veneto orientale	1	1	2	2	0	2
Liguria						
GE - Genova	0	4	4	4	0	4
SV - Savona	1	2	3	3	0	3
Emilia Romagna						
1 - Piacenza	1	0	1	0	1	1
2 - Parma	0	12	12	0	12	12
3 - Reggio Emilia	2	0	2	1	1	2
4 - Modena	1	5	6	2	4	6
5 - Bologna	4	2	6	6	0	6
7 - Ravenna	3	1	4	3	1	4
8 - Forlì-Cesena	5	1	6	5	1	6
9 - Rimini	1	0	1	0	1	1
Toscana						
1 - Toscana Nord	3	2	5	2	3	5
2 - Basso Valdarno	4	4	8	6	2	8
3 - Medio Valdarno	8	4	12	4	1	5
4 - Alto Valdarno	4	4	8	8	0	8
5 - Toscana Costa	1	3	4	4	0	4
6 - Ombrone	2	3	5	5	0	5
Umbria						
1 - Ambito 1	5	2	7	7	0	7
2 - Ambito 2	4	1	5	3	2	5
3 - Ambito 3	3	1	4	3	0	3
Marche						
1 - Marche Nord-Pesaro, Urbino	2	1	3	3	0	3
2 - Marche Centro-Ancona	1	4	5	4	1	5
3 - Marche Centro-Macerata	7	0	7	3	4	7
4 - Marche Sud-Alto Piceno Maceratese	3	0	3	0	2	2
Lazio						
1 - Lazio Nord- Viterbo	2	2	4	4	0	4
2 - Lazio Centrale-Roma	3	1	4	4	0	4
3 - Lazio Centrale-Rieti	2	3	5	4	1	5

ATO	Tipologia di contratto			Tipologia di rapporto		
	Tempo determinato	Tempo indeterminato	Totale	Tempo pieno	Part-time	Totale
4 - Lazio Meridionale- Latina	2	2	4	4	0	4
5 - Lazio Meridionale- Frosinone	2	2	4	4	0	4
Abruzzo						
4 - 4 Pescara	1	2	3	0	3	3
5 - 5 Teramo	5	3	8	5	3	8
6 - 6 Chieti	2	0	2	0	2	2
Campania						
NV - Napoli Volturno	6	0	6	6	0	6
S - Sele	3	1	4	2	2	4
SV - Sarnese Vesuviano	4	0	4	0	2	2
Basilicata						
UNICO - A.T.O. Basilicata	2	4	6	5	1	6
Calabria						
1 - Calabria 1- Cosenza	6	3	9	3	6	9
2 - Calabria 2- Catanzaro	4	0	4	0	4	4
3 - Calabria 3- Crotone	3	0	3	3	0	3
4 - Calabria 4- Vibo Valentia	2	0	2	2	0	2
5 - Calabria 5- Reggio Calabria	9	1	10	8	2	10
Sicilia						
1 - Palermo	0	3	3	3	0	3
2 - Catania	1	3	4	0	4	4
3 - Messina	2	0	2	2	0	2
4 - Ragusa	0	2	2	2	0	2
5 - Enna	1	3	4	1	3	4
8 - Siracusa	4	0	4	0	4	4
Totale (69 ATO)	199	120	319	200	107	307

7 Nota metodologica

Questo è il secondo Rapporto sullo stato di attuazione della Legge 36/94 contenente il monitoraggio diretto sulla situazione del servizio idrico integrato.

L'indagine è stata effettuata per mezzo di un questionario predisposto dal Comitato per la vigilanza sull'uso delle risorse idriche ed inviato a tutti gli Ambiti Territoriali Ottimali (ATO) su cd-rom.

L'invio su supporto informatico, con allegato il manuale d'uso, consente agli ATO di rispondere agevolmente via e-mail.

Il questionario è articolato in otto schede di rilevazione:

1. Sezione anagrafica
2. Composizione organi istituzionali
3. Personale
4. Stato di avanzamento delle attività
5. Informazioni sul gestore
6. Modalità e costi della ricognizione e del Piano d'Ambito
7. Coordinamento tra le Autorità di Ambito
8. Costi e prestazioni

7.1 Le schede di rilevamento

Nella scheda relativa alla *Sezione anagrafica* sono richiesti i dati di ciascun ATO insediato (denominazione per esteso, recapiti postali, telefonici e informatici, eventuale esistenza di un sito web ecc.), l'elenco dei Comuni appartenenti e i relativi dati demografici di base (popolazione e superficie). La parte anagrafico – istituzionale si completa con la seconda scheda con la quale si richiede la forma di cooperazione scelta fra Enti Locali (consorzio o convenzione) ed alcune informazioni relative alla *Composizione degli organi istituzionali* (nome del Presidente, altre cariche pubbliche ricoperte, numero di consiglieri, data di scadenza del mandato, durata e rinnovabilità dell'incarico).

Nella scheda del *Personale* si richiede il numero complessivo di unità lavorative impiegate e le principali caratterizzazioni di ciascun rapporto di lavoro instaurato dagli ATO insediati (tipo e durata del contratto, livello, mansione, ore settimanali lavorate, stipendio annuo lordo e costo annuo per l'ente compresi gli oneri assistenziali e previdenziali).

La scheda *Stato di avanzamento delle attività* seguendo l'iter delineato dalla legge 36/94 e dal Metodo Normalizzato (art. 8 D.M.LL.PP. 1/08/96) ricostruisce i principali passaggi previsti nella riforma. Questi possono essere schematizzati nei seguenti punti:

- insediamento;
- completamento della ricognizione;
- scelta della forma di gestione;
- redazione ed approvazione del piano d'ambito;
- affidamento del servizio al soggetto Gestore.

La scheda richiede, per ciascuno di tali adempimenti, di fornire un riferimento temporale preciso e l'indicazione delle scelte di indirizzo compiute (es. tipo di forma di gestione scelta, durata del periodo di affidamento, etc.).

La scheda 5 relativa alle *Informazioni sul gestore* richiede alcune informazioni di carattere anagrafico e strutturale sull'eventuale soggetto affidatario del servizio idrico integrato.

La scheda *Modalità e costi della ricognizione e del Piano d'Ambito* richiede i dati relativi alle modalità con cui l'Ambito realizza queste attività, i costi sostenuti e, nel caso di appalto delle attività, dati e notizie sui soggetti che le hanno realizzate.

La scheda *Coordinamento tra le Autorità di Ambito* ha lo scopo di raccogliere dati e informazioni sulle forme di coordinamento fra gli Ambiti stabiliti dalle leggi regionali attuative ovvero sorte per accordi successivi fra ATO.

La scheda *Costi e prestazioni* rileva i costi sostenuti dagli ATO come risultanti dagli ultimi dati di consuntivo. La richiesta dei dati sui costi si basa sulla classificazione adottata dalla normativa vigente in materia di contabilità degli Enti Locali. Nel caso di ATO costituiti come convenzione (art. 30 D.lgs.267/00), le spese sono invece da intendersi riferite al bilancio dell'Ente sovraordinato (Provincia). I dati raccolti sono riportati in Euro.

7.2 L'universo di riferimento

L'universo di riferimento da cui risultano i dati contenuti nel rapporto è l'insieme degli ATO previsti dalle leggi regionali attuative. Le informazioni riguardanti le schede di rilevazione si riferiscono ai soli ATO insediati (84 su un totale di 91 ATO previsti).

Degli 84 ATO insediati hanno risposto all'indagine 79. Alcune delle informazioni relative agli ATO che non hanno risposto sono state raccolte attraverso interviste utilizzando, come base, i dati della rilevazione precedente. Gli ATO che non hanno risposto sono: Como, Marche Sud – Ascoli Piceno, Calore Irpino, Unico Puglia e Trapani. Tutti i dati del rapporto si riferiscono al mese di giugno 2003.

7.3 La presentazione dei dati

L'articolazione del documento per ciascuna delle sezioni segue un profilo prima sintetico e poi analitico. La disposizione delle tabelle segue questo approccio, presentando per ciascuna tematica dapprima i dati di sintesi su base regionale e successivamente, laddove rilevante, i dati analitici a livello di ATO.

Nella sezione concernente lo stato di attuazione delle leggi le tabelle sono relative allo stato di recepimento della normativa da parte delle Regioni: l'articolazione dell'informazione si limita pertanto ad un dettaglio esclusivamente regionale.

Nella sezione relativa ai principali dati dimensionali degli ATO le tabelle, di sintesi e di dettaglio, si riferiscono all'intero universo di riferimento (91).

Nella sezione relativa allo stato di avanzamento delle attività i dati sulle ricognizioni, sui Piani di Ambito, sulla scelta della forma di gestione e sugli affidamenti effettuati si riferiscono, di nuovo, all'intero universo di riferimento.

Nella sezione relativa alle spese sostenute dagli ATO ed al personale, i dati sono presentati esclusivamente in dettaglio; in particolare i dati relativi ai costi si riferiscono ai soli Enti che hanno già redatto almeno un consuntivo di spesa o un documento previsionale, mentre nelle tabelle relative al personale vengono riportati i dati solo per gli Enti che si sono già dotati di

almeno una unità operativa, escludendo figure facenti capo ad organi istituzionali (Presidenza, Consiglio di Amministrazione).

8 Anagrafica degli ATO

Piemonte

ATO 2 - Biellese, Vercellese, Casalese

Indirizzo: Via S. Cristoforo 3
13100 Vercelli VC

Tel.: 0161/590302 **Fax:** 0161/590383

e-mail: robutti@provincia.vercelli.it

www.provincia.vercelli.it

Forma associativa: Convenzione

Presidente:

Comuni associati:

Alagna Valsesia, Albano Vercellese, Alice Castello, Arborio, Asigliano Vercellese, Balmuccia, Balocco, Bianzè, Boccioleto, Borgo d'Ale, Borgosesia, Borgo Vercelli, Breia, Buronzo, Campertogno, Carcoforo, Caresana, Caresanablot, Carisio, Casanova Elvo, San Giacomo Vercellese, Cellio, Cervatto, Cigliano, Civiasco, Collobiano, Costanzana, Cravagliana, Crescentino, Crova, Desana, Fobello, Fontanetto Po, Formigliana, Gattinara, Ghislarengo, Greggio, Guardabosone, Lamporo, Lenta, Lignana, Livorno Ferraris, Lozzolo, Mollia, Moncrivello, Motta de' Conti, Olcenengo, Oldenico, Palazzolo Vercellese, Pertengo, Pezzana, Pila, Piode, Postua, Prarolo, Quarona, Quinto Vercellese, Rassa, Rima San Giuseppe, Rimasco, Rimella, Riva Valdobbia, Rive, Roasio, Ronsecco, Rossa, Rovasenda, Sabbia, Salasco, Sali Vercellese, Saluggia, San Germano Vercellese, Santhià, Scoppa, Scopello, Serravalle Sesia, Stroppiana, Tricerro, Trino, Tronzano Vercellese, Valduggia, Varallo, Vercelli, Villarboit, Villata, Vocca, Azeglio, Piverone, Balzola, Bassignana, Borgo San Martino, Bozzole, Casale Monferrato, Frassineto Po, Giarole, Morano sul Po, Pecetto di Valenza, Pomaro Monferrato, Ticineto, Valenza, Valmacca, Villanova Monferrato, Ailoche, Andorno Micca, Benna, Biella, Bioglio, Borriana, Brusnengo, Callabiana, Camandona, Camburzano, Campiglia Cervo, Canelo, Caprie, Casapinta, Castelletto Cervo, Cavaglià, Cerreto Castello, Cerrione, Coggiola, Cossato, Crevacuore, Crosa, Curino, Donato, Dorzano, Gaglianico, Giffenga, Graglia, Lessona, Magnano, Massazza, Masserano, Mezzana Mortigliengo, Miagliano, Mongrando, Mosso Santa Maria, Mottalciata, Muzzano, Netro, Occhieppo Inferiore, Occhieppo Superiore, Pettinengo, Piatto, Piedicavallo, Pistolesa, Pollone, Ponderano, Portula, Pralungo, Pray, Quaregna, Quittengo, Ronco Biellese, Roppolo, Rosazza, Sagliano Micca, Sala Biellese, Salussola, Sandigliano, San Paolo Cervo, Selve Marcone, Soprana, Sordevolo, Sostegno, Strona, Tavigliano, Ternengo, Tollegno, Torrazzo, Trivero, Valdengo, Vallanzengo, Valle Mosso, Valle San Nicolao, Veglio, Verrone, Vigliano Biellese, Villa del Bosco, Villanova Biellese, Viverone, Zimone, Zubiena, Zumaglia.

ATO 3 - Torinese

Indirizzo: Corso Matteotti n. 32
10121 Torino TO

Tel.: 011/5763311 **Fax:** 011/5763330

e-mail: ambito@ato3torinese.it

www.ato3torinese.it

Forma associativa: Convenzione

Presidente:

Comuni associati:

Scarmagno, Sciolze, Sestriere, Settimo Rottaro, Settimo Torinese, Settimo Vittone, Sparone, Strambinello, Strambino, Susa, Tavagnasco, Torino, Torrazza Piemonte, Torre Canavese, Torre Pellice, Trana, Trausella, Traversella, Traves, Trofarello,

Usseaux, Usseglio, Vaie, Val della Torre, Valgioie, Vallo Torinese, Valperga, Valprato Soana, Varisella, Vauda Canavese, Venaus, Venaria Reale, Verolengo, Vestignè, Vialfrè, Vico Canavese, Vidracco, Vigone, Villafranca Piemonte, Villanova Canavese, Villarbasse, Villar Dora, Villareggia, Villar Focchiardo, Villar Pellice, Villar Perosa, Villastellone, Vinovo, Virle Piemonte, Vische, Vistrorio, Viù, Volpiano, Volvera, Agliè, Airasca, Ala di Stura, Albiano d'Ivrea, Alice Superiore, Almese, Alpette, Alpignano, Andezeno, Andrate, Angrogna, Arignano, Avigliana, Bairo, Balangero, Baldissero Canavese, Baldissero Torinese, Balme, Banchette, Barbania, Bardonecchia, Barone Canavese, Beinasco, Bibiana, Bobbio Pellice, Bollengo, Borgaro Torinese, Borgiallo, Borgofranco d'Ivrea, Borgomasino, Borgone Susa, Bosconero, Brandizzo, Bricherasio, Brosso, Bruino, Bruzolo, Buriasso, Burolo, Busano, Bussoleno, Buttigliera Alta, Cafasse, Caluso, Cambiano, Campiglione-Fenile, Candia Canavese, Candiolo, Canischio, Cantalupa, Cantoirà, Caprie, Caravino, Carema, Carignano, Carmagnola, Casalborgone, Cascinette d'Ivrea, Caselette, Caselle Torinese, Castagneto Po, Castagnole Piemonte, Castellamonte, Castelnuovo Nigra, Castiglione Torinese, Cavour, Cercenasco, Ceres, Ceresole Reale, Cesana Torinese, Chialamberto, Chianocco, Chiaverano, Chieri, Chiesanuova, Chiomonte, Chiesa di San Michele, Chivasso, Ciconio, Cintano, Cinzano, Ciriè, Claviere, Coassolo Torinese, Coazze, Collegno, Collettero Castelnuovo, Collettero Giacosa, Condove, Corio, Cossano Canavese, Cuceglio, Cumiana, Cuorgnè, Druento, Exilles, Favria, Feletto, Fenestrelle, Fiano, Fiorano Canavese, Foglizzo, Forno Canavese, Frassineto, Front, Frossasco, Garzigliana, Gassino Torinese, Germagnano, Giaglione, Giaveno, Givoletto, Graverò, Groscavallo, Grosso, Grugliasco, Inggria, Inverso Pinasca, Isolabella, Issiglio, Ivrea, La Cassa, La Loggia, Lanzo Torinese, Lemie, Lemie, Lessolo, Levone, Locana, Lombardore, Lombriasco, Loranze, Lugnacco, Luserna San Giovanni, Lusernetta, Lusigliè, Macello, Maglione, Marentino, Massello, Mathi, Mattie, Mazzè, Meana di Susa, Mercenasco, Meugliano, Mezzenile, Mombello di Torino, Mompantero, Monastero di Lanzo, Moncalieri, Moncenisio, Montaldo Torinese, Montalenghe, Montalto Dora, Montanaro, Nichelino, Noasca, Nole, Nomaglio, None, Novalesa, Oglianico, Orbassano, Orio Canavese, Osasco, Osasio, Oulx, Ozegna, Palazzo Canavese, Pancalieri, Parella, Pavarolo, Pavone Canavese, Pecco, Pecetto Torinese, Perosa Argentina, Perosa Canavese, Perrero, Pertusio, Pessinetto, Pianezza, Pinasca, Pinerolo, Pino Torinese, Piobesi Torinese, Piossasco, Piscina, Poirino, Pomaretto, Pont-Canavese, Porte, Prapelato, Prali, Pralormo, Pramollo, Prarostino, Prascorsano, Pratiglione, Quagliuzzo, Quassolo, Quincinetto, Reano, Ribordone, Rivalba, Rivalta di Torino, Riva presso Chieri, Rivara, Rivarolo Canavese, Rivarossa, Rivoli, Robassomero, Rocca Canavese, Roletto, Romano Canavese, Ronco Canavese, Rondissone, Rorà, Roure, Rosta, Rubiana, Rueglio, Salassa, Salbertrand, Salerano Canavese, Salza di Pinerolo, Samone, San Benigno Canavese, San Carlo Canavese, San Colombano Belmonte, San Didero, San Francesco al Campo, Sangano, San Germano Chisone, San Gillio, San Giorgio Canavese, San Giorio di Susa, San Giusto Canavese, San Martino Canavese, San Maurizio Canavese, San Mauro Torinese, San Pietro Val Lemina, San Ponso, San Raffaele Cimena, San Sebastiano da Po, San Secondo di Pinerolo, Sant'Ambrogio di Torino, Sant'Antonino di Susa, Santena, Sauze di Cesana, Sauze d'Oulx, Scalenghe.

ATO 4 - Cuneese

Indirizzo: Corso Nizza, n. 21
12100 Cuneo CN

Tel.: 0171 445405 **Fax:** 0171 445587

e-mail: autorita.ambito@provincia.cuneo.it

Forma associativa: Convenzione

Presidente:

Comuni associati:

Aceglio, Aisone, Alba, Albaretto della Torre, Alto, Argentera, Arguello, Bagnasco, Bagnolo Piemonte, Baldissero d'Alba, Barbaresco, Barge, Barolo, Bastia Mondovì, Battifollo, Beinette, Bellino, Belvedere Langhe, Bene Vagienna, Benevello, Bergolo, Bernezzo, Bonvicino, Borgomale, Borgo San Dalmazzo, Bosia, Bossolasco, Boves, Bra, Briaglia, Briga Alta, Brondello, Brossasco, Busca, Camerana, Camo, Canale, Canosio, Caprauna, Caraglio, Caramagna Piemonte, Cardè, Carrù, Cartignone, Casalgrasso, Castagnito, Casteldelfino, Castellar, Castelletto Stura, Castelletto Uzzone, Castellinaldo, Castellino Tanaro, Castelmagno, Castelnuovo di Ceva, Castiglione Falletto, Castiglione Tinella, Castino, Cavallerleone, Cavallermaggiore, Celle di Macra, Centallo, Ceresole Alba, Cerreto Langhe, Cervasca, Cervere, Ceva, Cherasco, Chiusa di Pesio, Cigliè, Cissone, Clavesana, Corneliano d'Alba, Cortemilia, Cossano Belbo, Costigliole Saluzzo, Cravanzana, Crissolo, Cuneo, Demonte, Diano d'Alba, Dogliani, Dronero, Elva, Entracque, Envie, Farigliano, Faule, Feisoglio, Fossano, Frabosa Soprana, Frabosa Sottana, Frassinò, Gaiola, Gambaasca, Garessio, Genola, Gorzegno, Gottasecca, Govone, Grinzane Cavour, Guarene, Iglione, Isasca, Lagnasco, La Morra, Lequio Berria, Lequio Tanaro, Lesegno, Levice, Limone Piemonte, Lisio, Macra, Magliano Alfieri, Magliano Alpi, Mango, Manta, Marene, Margarita, Marmora, Marsaglia, Martiniana Po, Melle, Moiola, Mombarcaro, Mombasiglio, Monastero di Vasco, Monasterolo Casotto, Monasterolo di Savigliano, Monchiero, Mondovì, Monesiglio, Monforte d'Alba, Montà, Montaldo di Mondovì, Montaldo Roero, Montanera, Montelupo Albese, Montemale di Cuneo, Monterosso Grana, Monteu Roero, Montezemolo, Monticello d'Alba, Moretta, Morozzo, Murazzano, Murello, Narzole, Neive, Neviglie, Niella Belbo, Niella Tanaro, Novello, Nucetto, Oncino, Ormea, Ostana, Paesana, Pagno, Pamparato, Paroldo, Perletto, Perlo, Peveragno, Pezzolo Valle Uzzone, Pianfei, Piasco, Pietraporzio, Piobesi d'Alba, Piozzo, Pocapaglia, Polonghera, Pontechianale, Pradives, Prazzo, Priero, Priocca, Priola, Prunetto, Racconigi, Revello, Riffredo, Rittana, Roaschia, Roascio, Robilante, Roburent, Roccabruna, Rocca Cigliè, Rocca de' Baldi, Roccaforte Mondovì, Roccasparvera, Roccavione, Rocchetta Belbo, Roddi, Roddino, Rodello, Rossana, Ruffia, Sale delle Langhe, Sale San Giovanni, Saliceto, Salmour, Saluzzo, Sambuco, Sampeyre, San Benedetto Belbo, San Damiano Macra, Sanfrè, Sanfront, San Michele Mondovì, Sant'Albano Stura, Santa Vittoria d'Alba, Santo Stefano Belbo, Santo Stefano Roero, Savigliano, Scagnello, Scarnafigi, Serralunga d'Alba, Serravalle Langhe, Sinio, Somano, Sommariva del Bosco, Sommariva Perno, Stroppa, Tarantasca, Torre Bormida, Torre Mondovì, Torre San Giorgio, Torresina, Treiso, Trezzo Tinella, Trinità, Valdieri, Valgrana, Valloriate, Valmala, Venasca, Verduno, Vernante, Verzuolo, Vezza d'Alba, Vicoforte, Vignolo, Villafalletto, Villanova Mondovì, Villanova Solaro, Villar San Costanzo, Vinadio, Viola, Vottignasco.

ATO 5 - Astigiano, Monferrato

Indirizzo: Via Antica Zecca n. 3
14100 Asti AT

Tel.: 0141-351.442 **Fax:** 0141-592.263

e-mail: ambito5.ato5@reteunitaria.piemonte.it
www.ato5asti.it

Forma associativa: Convenzione

Presidente:

Comuni associati:

Verrua Savoia, Brozolo, Brusasco, Cavagnolo, Lauriano, Monte da Po, Moriondo Torinese, Agliano Terme, Albugnano, Antignano, Aramengo, Asti, Azzano d'Asti, Baldichieri d'Asti, Belveglio, Berzano di San Pietro, Bruno, Buttigliera d'Asti, Calamandrana, Calliano, Calosso, Camerano Casasco, Canelli, Cantarana, Capriglio, Casorzo, Castagnole delle Lanze, Castagnole Monferrato, Castel Boglione, Castell'Alfero, Castellero, Castelletto Molina, Castello di Annone, Castelnuovo Belbo, Castelnuovo Calcea, Castelnuovo Don Bosco, Castel Rocchero, Cellarengo, Celle Enomondo, Cerreto d'Asti, Cerro

Tanaro, Chiusano d'Asti, Cinaglio, Cisterna d'Asti, Coazzolo, Cocconato, Corsione, Cortandone, Cortanze, Cortazzone, Cortiglione, Cossombrato, Costigliole d'Asti, Cunico, Dusino San Michele, Ferrere, Fontanile, Frinco, Grana, Grazzano Badoglio, Incisa Scapaccino, Isola d'Asti, Maranzana, Mareto, Moasca, Mombaruzzo, Mombercelli, Monale, Moncalvo, Moncucco Torinese, Mongardino, Montafia, Montaldo Scarampi, Montechiaro d'Asti, Montegrosso d'Asti, Montemagno, Montiglio Monferrato, Moransengo, Nizza Monferrato, Passerano Marmorito, Penango, Piea, Pino d'Asti, Piovà Massaia, Portacomaro, Quaranti, Refrancore, Revigliasco d'Asti, Roatto, Robella, Rocca d'Arazzo, Rocchetta Tanaro, San Damiano d'Asti, San Martino Alfieri, San Marzano Oliveto, San Paolo Solbrito, Scurzolengo, Settime, Soglio, Tigliole, Tonco, Tonengo, Vaglio Serra, Valfenera, Viale, Viarigi, Vigliano d'Asti, Villafranca d'Asti, Villanova d'Asti, Villa San Secondo, Vinchio, Alfiano Natta, Altavilla Monferrato, Camagna Monferrato, Camino, Castelletto Merli, Castelletto Monferrato, Cella Monte, Cereseto, Cerrina Monferrato, Coniolo, Conzano, Cuccaro Monferrato, Felizzano, Frassinello Monferrato, Fubine, Gabiano, Lu, Mirabello Monferrato, Mombello Monferrato, Moncestino, Murisengo, Occimiano, Odalengo Grande, Odalengo Piccolo, Olivola, Ottiglio, Ozzano Monferrato, Pontestura, Ponzano Monferrato, Quargnento, Quattordio, Rosignano Monferrato, Sala Monferrato, San Giorgio Monferrato, San Salvatore Monferrato, Serralunga di Crea, Solero, Solonghello, Terruggia, Treville, Vignale Monferrato, Villadeati, Villamiroglio.

ATO 6 - Alessandrino

Indirizzo: Via Galimberti 2
15100 Alessandria AL

Tel.: 0131 304584 **Fax:** 0131 304588

e-mail: ato6@provincia.alessandria.it
<http://www.provincia.alessandria.it/ambito/>

Forma associativa: Convenzione

Presidente:

Comuni associati:

Bubbio, Cassinasso, Cessole, Loazzolo, Mombaldone, Monastero Bormida, Montabone, Olmo Gentile, Roccaverano, Rocchetta Palafea, San Giorgio Scarampi, Serole, Sessame, Vesime, Acqui Terme, Albera Ligure, Alessandria, Alice Bel Colle, Alluvioni Cambiò, Alzano Scrivia, Arquata Scrivia, Avolasca, Basaluzzo, Belforte Monferrato, Bergamasco, Berzano di Tortona, Bistagno, Borghetto di Borbera, Borgoratto Alessandrino, Bosco Marengo, Bosio, Brignano-Frascata, Cabella Ligure, Cantalupo Ligure, Capriata d'Orba, Carbonara Scrivia, Carentino, Carezzano, Carpeneto, Carrega Ligure, Carrosio, Cartosio, Casal Cermelli, Casaleggio Boiro, Casalnoceto, Casasco, Cassano Spinola, Cassine, Cassinelle, Castellania, Castellar Guidobono, Castellazzo Bormida, Castelletto d'Erro, Castelletto d'Orba, Castelnuovo Bormida, Castelnuovo Scrivia, Castelspina, Cavatore, Cerreto Grue, Costa Vescovato, Cremolino, Denice, Dernice, Fabbrica Curone, Fraconalto, Francavilla Bisio, Frascaro, Fresonara, Frugarolo, Gamalero, Garbagna, Gavazzana, Gavi, Gremiasco, Grognardo, Grondona, Guazzora, Isola Sant'Antonio, Lerma, Malvicino, Masio, Melazzo, Merana, Molare, Molino dei Torti, Momperone, Mongiardino Ligure, Monleale, Montacuto, Montaldeo, Montaldo Bormida, Montecastello, Montechiaro d'Acqui, Montegioco, Montemarzino, Morbello, Mornese, Morsasco, Novi Ligure, Orsara Bormida, Ovada, Oviglio, Paderna, Pareto, Parodi Ligure, Pasturana, Pietra Marazzi, Piovera, Pontecurone, Ponti, Ponzone, Pozzol Groppo, Pozzolo Formigaro, Prasco, Predosa, Ricaldone, Rivalta Bormida, Rivarone, Roccaforte Ligure, Rocca Grimalda, Rocchetta Ligure, Sale, San Cristoforo, San Sebastiano Curone, Sant'Agata Fossili, Sardigliano, Sarezzano, Serravalle Scrivia, Sezzadio, Silvano d'Orba, Spigno Monferrato, Spineto Scrivia, Stazzano, Strevi, Tagliolo Monferrato, Tassarolo, Terzo, Tortona,

Trisobbio, Vignole Borbera, Viguzzolo, Villalvernia,
Villaromagnano, Visone, Volpedo, Volpeglino, Voltaggio.

Val d'Aosta

ATO 1 - UNICO

Indirizzo: Piazza Narbonne 16
11100 Aosta AO

Tel.: 0165 361018 **Fax:** 0165 236738

e-mail: presidente@bimvda.it

Forma associativa: Consorzio

Presidente:

Comuni associati:

Allein, Antey-Saint-Andrè, Aosta, Arnad, Arvier, Avise, Ayas, Aymavilles, Bard, Bionaz, Brissogne, Brusson, Challand-Saint-Anselme, Challand-Saint-Victor, Chambave, Chamois, Champdepraz, Champorcher, Charvensod, Chatillon, Cogne, Courmayeur, Donnas, Doues, Emarese, Etroubles, Fenis, Fontainemore, Gaby, Gignod, Gressan, Gressoney-La-Trinitè, Gressoney-Saint-Jean, Hone, Introd, Issime, Issogne, Jovencan, La Magdeleine, La Salle, La Thuile, Lillianes, Montjovet, Morgex, Nus, Ollomont, Oyace, Perloz, Pollein, Pontboset, Pontey, Pont-Saint-Martin, Prè-Saint-Didier, Quart, Rhemes-Notre-Dame, Rhemes-Saint-Georges, Roisan, Saint-Christophe, Saint-Denis, Saint-Marcel, Saint-Nicolas, Saint-Oyen, Saint-Pierre, Saint-Rhemy-en-Bosses, Saint-Vincent, Sarre, Torgnon, Valgrisenche, Valpelline, Valsavarenche, Valtournenche, Verrayes, Verres, Villeneuve.

Lombardia

ATO BG - Bergamo

Indirizzo: Via Ermete Novelli 11
24122 Bergamo BG

Tel.: 035 211419 **Fax:** 035 4179613

e-mail: segreteria.ato@provincia.bergamo.it

www.provincia.bergamo.it

Forma associativa: Convenzione

Presidente:

Comuni associati:

Adrara San Martino, Adrara San Rocco, Albano Sant'Alessandro, Albino, Almè, Almenno San Bartolomeo, Almenno San Salvatore, Alzano Lombardo, Ambivere, Antegnate, Arcene, Ardesio, Arzago d'Adda, Averara, Aviatico, Azzano San Paolo, Azzone, Bagnatica, Barbata, Bariano, Barzana, Bedulita, Berbenno, Bergamo, Berzo San Fermo, Bianzano, Bilello, Bolgare, Boltiere, Bonate Sopra, Bonate Sotto, Borgo di Terzo, Bossico, Bottanuco, Bracca, Branzi, Brembate, Brembate di Sopra, Brembilla, Brignano Gera d'Adda, Brumano, Brusaporto, Calcinato, Calcio, Calusco d'Adda, Calvenzano, Camerata Cornello, Canonica d'Adda, Capizzone, Capriate San Gervasio, Caprino Bergamasco, Caravaggio, Carobbio degli Angeli, Carona, Carvico, Casazza, Casirate d'Adda, Casnigo, Cassiglio, Castelli Calepio, Castel Rozzone, Castione della Presolana, Castro, Cavernago, Cazzano Sant'Andrea, Cenate Sopra, Cenate Sotto, Cene, Cerete, Chignolo d'Isola, Chiuduno, Cisano Bergamasco, Ciserano, Cividate al Piano, Clusone, Colere, Cologno al Serio, Colzate, Comun Nuovo, Corna Imagna, Cortenova, Costa di Mezzate, Costa Valle Imagna, Costa Volpino, Covo, Credaro, Curno, Cusio, Dalmine, Dossena, Endine Gaiano, Entratico, Fara Gera d'Adda, Fara Olivana con Sola, Filago, Fino del Monte, Fiorano al Serio, Fontanella, Fonteno, Foppolo, Foresto Sperso, Fornovo San Giovanni, Fuipiano Valle Imagna, Gandellino, Gandino, Gandosso, Gaverina Terme, Gazzaniga, Gerosa, Ghisalba, Gorlago, Gorle, Gorno, Grassobbio, Gromo, Grone, Grumello del Monte, Isola di Fondra, Isso, Lallio, Leffe, Lenna, Levate, Locatello, Lovere, Lurano, Luzzana, Madone, Mapello, Martinengo, Mezzoldo, Misano di Gera d'Adda, Moio de' Calvi, Monasterolo del Castello, Montello, Morengo, Mornico al Serio, Mozzanica, Mozzo, Nembro, Olmo al Brembo, Oltre il Colle, Oltressenda Alta, Oneta, Onore, Orio al Serio, Ornica, Osio Sopra, Osio Sotto, Pagazzano, Paladina, Palazzago, Palosco, Parre, Parzanica, Pedrengo, Peia, Pianico, Piario, Piazza Brembana, Piazzatorre, Piazzolo, Pognano, Ponte Nossola, Ponteranica, Ponte San Pietro, Pontida, Pontirolo Nuovo, Pradalunga, Predore, Premolo, Presezzo, Pumenengo, Ranica, Ranzanico, Riva di Solto, Rogno, Romano di Lombardia, Roncobello, Roncola, Rota d'Imagna, Rovetta, San Giovanni Bianco, San Paolo d'Argon, San Pellegrino Terme, Santa Brigida, Sant'Omobono Imagna, Sarnico, Scanzorosciate, Schilpario, Sedita, Selvino, Seriate, Serina, Solto Collina, Songavazzo, Sorisole, Sotto il Monte Giovanni XXIII, Sovere, Spinone al Lago, Spirano, Stezzano, Strozza, Suisio, Taleggio, Tavernola Bergamasca, Telgate, Terzo d'Isola, Torre Boldone, Torre de' Roveri, Torre Pallavicina, Trescore Balneario, Treviglio, Treviolo, Ubiale, Clanezzo, Urganò, Valbondione, Valbrembo, Valgoglio, Valleve, Valnegra, Valsecca, Valtorta, Veduggio, Verdellino, Verdello, Vertova, Viadanica, Vigano San Martino, Vigolo, Villa d'Adda, Villa d'Almè, Villa di Serio, Villa d'Ogna, Villongo, Vilminore di Scalve, Zandobbio, Zanica, Zogno, Costa di Serina, Algua, Cornalba, Medolago, Solza.

ATO BS - Brescia

Indirizzo: Via Milano 13
25126 Brescia BS

Tel.: 030 3749544 - 582 **Fax:** 030 3770361

e-mail: mzemello@provincia.brescia.it

www.provincia.brescia.it

Forma associativa: Convenzione

Presidente:

Comuni associati:

Acquafredda, Adro, Agnosine, Alfianello, Anfo, Angolo Terme, Artogne, Azzano Mella, Bagnolo Mella, Bagolino, Barbariga, Barghe, Bassano Bresciano, Bedizzole, Berlingo, Berzo Demo, Berzo Inferiore, Bienno, Bione, Borgo San Giacomo, Borgosatollo, Borno, Botticino, Bovegno, Bovezzo, Brandico, Braone, Breno, Brescia, Brione, Caino, Calcinato, Calvagese della Riviera, Calvisano, Capo di Ponte, Capovalle, Capriano del Colle, Capriolo, Carpenedolo, Castegnato, Castelcovati, Castel Mella, Castenedolo, Casto, Castrezzato, Cazzago San Martino, Cedegolo, Cellatica, Cerveno, Ceto, Cevo, Chiari, Ciglio, Cimbergo, Cividate Camuno, Coccaglio, Collebeato, Collio, Cologno, Comezzano-Cizzago, Concesio, Corte Franca, Corteno Golgi, Corzano, Darfo Boario Terme, Dello, Desenzano del Garda, Edolo, Erbusco, Esine, Fiesse, Flero, Gamba, Gardone Riviera, Gardone Val Trompia, Gargnano, Gavardo, Ghedi, Gianico, Gottolengo, Gussago, Idro, Incudine, Irma, Iseo, Isorella, Lavenone, Leno, Limone sul Garda, Lodrino, Lograto, Lonato, Longhena, Losine, Lozio, Lumezzane, Maclodio, Magasa, Mairano, Malegno, Malonno, Manerba del Garda, Manerbio, Marcheno, Marmentino, Marone, Mazzano, Milzano, Moniga del Garda, Monno, Monte Isola, Monticelli Brusati, Montichiari, Montirone, Mura, Muscoline, Nave, Niardo, Nuvolento, Nuvolera, Odolo, Offlaga, Ome, Ono San Pietro, Orzinuovi, Orzivecchi, Ospitaletto, Ossimo, Padenghe sul Garda, Paderno Franciacorta, Paisco Loveno, Paitone, Palazzolo sull'Oglio, Paratico, Paspardo, Passirano, Pavone del Mella, San Paolo, Pertica Alta, Pertica Bassa, Pezzate, Pian Camuno, Pisogne, Polaveno, Polpenazze del Garda, Pompiano, Poncarale, Ponte di Legno, Pontevico, Pontoglio, Pozzolengo, Pralboino, Preseglie, Prestine, Prevalle, Provaglio d'Isèo, Provaglio Val Sabbia, Puegnago sul Garda, Quinzano d'Oglio, Remedello, Rezzato, Roccafranca, Rodengo-Saiano, Roè Volciano, Roncadelle, Rovato, Rudiano, Sabbio Chiese, Sale Marasino, Salò, San Felice del Benaco, San Gervasio Bresciano, San Zeno Naviglio, Sarezzo, Savio dell'Adamello, Sellero, Seniga, Serle, Sirmione, Soiano del Lago, Sonico, Sulzano, Tavernole sul Mella, Temù, Tignale, Torbole Casaglia, Toscolano-Maderno, Travagliato, Tremosine, Trezzano, Treviso Bresciano, Urago d'Oglio, Vallio Terme, Valvestino, Verolanuova, Verolavecchia, Vestone, Vezza d'Oglio, Villa Carcina, Villachiana, Villanuova sul Clisi, Vione, Visano, Vobarno, Zone, Piancogno.

ATO CdM - Città di Milano

Indirizzo: C.so di Porta Vittoria, 27
20122 Milano MI

Tel.: 0277404297 **Fax:** 0277405473

e-mail: f.carminati@provincia.milano.it

Forma associativa: Convenzione

Presidente:

Comuni associati:

Milano.

ATO CO - Como

Indirizzo: Via Borgo Vico, 148
22100 Como CO

Tel.: 031230235 **Fax:** 031230345

e-mail: infoacque@provincia.como.it

www.provincia.como.it

Forma associativa: Convenzione

Presidente:

Comuni associati:

Albavilla, Albese con Cassano, Albiolo, Alserio, Alzate Brianza, Anzano del Parco, Appiano Gentile, Argegno, Arosio, Asso, Barni, Bellagio, Bene Lario, Beregazzo con Figliaro, Binago, Bizzarone, Blessagno, Blevio, Bregnano, Brenna, Brienno, Brunate, Bulgarograsso, Cabiato, Cadorago, Caglio, Cagno, Campione d'Italia, Cantù, Canzo, Capiago Intimiano, Carate Urio, Carbonate, Carimate, Carlazzo, Carugo, Casasco d'Intelvi, Caslino d'Erba, Casnate con Bernate, Cassina Rizzardi, Castelmarte, Castelnuovo Bozzente, Castiglione d'Intelvi, Cavallasca, Cavargna, Cerano d'Intelvi, Cermenate, Cernobbio, Cirimido, Civenna, Claino con Osteno, Colnago, Como, Consiglio di Rumo, Corrido, Crema, Cucciago, Cusino, Dizzasco, Domaso, Dongo, Dosso del Liro, Drezzo, Erba, Eupilio, Faggeto Lario, Faloppio, Fenegrò, Figino Serenza, Fino Mornasco, Garzeno, Gera Lario, Germasino, Gironico, Grandate, Grandola ed Uniti, Gravedona, Griante, Guanzate, Inverigo, Laglio, Laino, Lambrugo, Lanzo d'Intelvi, Lasnigo, Lenno, Lezzeno, Limido Comasco, Lipomo, Livo, Locate Varesino, Lomazzo, Longone al Segrino, Luisago, Lurago d'Erba, Lurago Marinone, Lurate Caccivio, Magreglio, Mariano Comense, Maslianico, Menaggio, Merone, Mezzegra, Moltrasio, Monguzzo, Montano Lucino, Montemezzo, Montorfano, Mozzate, Musso, Nesso, Novedrate, Olgiate Comasco, Oltrona di San Mamette, Orsenigo, Ossuccio, Parè, Peglio, Pello Intelvi, Pianello del Lario, Pigra, Plesio, Pognana Lario, Ponna, Ponte Lambro, Porlezza, Proserpio, Pusiano, Ramponio Verna, Rezzago, Rodero, Ronago, Rovellasca, Rovello Porro, Sala Comacina, San Bartolomeo Val Cavargna, San Fedele Intelvi, San Fermo della Battaglia, San Nazzaro Val Cavargna, Sant'Abbondio, Santa Maria Rezzonico, Schignano, Senna Comasco, Solbiate, Sorico, Sormano, Stazzona, Tavernerio, Tomo, Tremezzo, Trezzone, Turate, Uggiate-Trevano, Valbrona, Valmorea, Val Rezzo, Valsolda, Veleso, Veniano, Vercana, Vertemate con Minoprio, Villa Guardia, Zebbio.

ATO CR - Cremona

Indirizzo: C.so Vittorio Emanuele II, 28
26100 Cremona CR

Tel.: 0372 463628 **Fax:** 0372 23255

e-mail: ato.provincia@rccr.cremona.it

Forma associativa: Convenzione

Presidente:

Comuni associati:

Acquanegra Cremonese, Agnadello, Annico, Azzanello, Bagnolo Cremasco, Bonemerse, Bordolano, Ca' d'Andrea, Calvatone, Camisano, Campagnola Cremasca, Capergnanica, Cappella Cantone, Cappella de' Picenardi, Capralba, Casalbuttano ed Uniti, Casale Cremasco-Vidolasco, Casaleto Ceredano, Casaletto di Sopra, Casaletto Vaprio, Casalmaggiore, Casalmorano, Casteldidone, Castel Gabbiano, Castelleone, Castelveverde, Castelvevisconti, Cella Dati, Chieve, Cicognolo, Cingia de' Botti, Corte de' Cortesi con Cignone, Corte de' Frati, Credera Rubbiano, Crema, Cremona, Cremosano, Crotta d'Adda, Cumignano sul Naviglio, Derovere, Dovera, Drizzona, Fiesco, Formigara, Gabbioneta-Binanuova, Gadesco-Pieve Delmona, Genivolta, Gerre de' Caprioli, Gombito, Grontardo, Grumello Cremonese ed Uniti, Gussola, Isola Dovarese, Izano, Madignano, Malagnino, Martignana di Po, Monte Cremasco, Montodine, Moscazzano, Motta Baluffi, Offanengo, Olmeneta, Ostiano, Paderno Ponchielli, Palazzo Pignano, Pandino, Persico Dosimo, Pescarolo ed Uniti, Pessina Cremonese, Piadena, Pianengo, Pieranica, Pieve d'Olimi, Pieve San Giacomo, Pizzighettone, Pozzaglio ed Uniti, Quintano, Ricengo, Ripalta Arpina, Ripalta Cremasca, Ripalta Guerina, Rivarolo del Re ed Uniti, Rivolta d'Adda, Robecco d'Oglio, Romanengo, Salvirola, San Bassano, San Daniele Po, San Giovanni in Croce, San Martino del Lago, Scandolara Ravara, Scandolara Ripa d'Oglio, Sergnano, Sesto ed Uniti, Solarolo Rainerio, Soncino, Soresina, Sospiro, Spinadesco, Spineda, Spino d'Adda, Stagno Lombardo,

Ticengo, Torlino Vimercati, Tornata, Torre de' Picenardi, Torricella del Pizzo, Trescore Cremasco, Trigolo, Vaiano Cremasco, Vailate, Vescovato, Volongo, Voltido.

ATO LC - Lecco

Indirizzo: Piazza Lega Lombarda 4
23900 Lecco LC

Tel.: 0341 295491 **Fax:** 0341 295494

e-mail: segreteria.ato@provincia.lecco.it

www.provincia.lecco.it

Forma associativa: Convenzione

Presidente:

Comuni associati:

Abbadia Lariana, Airuno, Annone di Brianza, Ballabio, Barzago, Barzanò, Barzio, Bellano, Bosisio Parini, Brivio, Bulciago, Calco, Calolziocorte, Carenno, Casargo, Casatenovo, Cassago Brianza, Cassina Valsassina, Castello di Brianza, Cernusco Lombardone, Cesana Brianza, Civate, Colico, Colle Brianza, Cortenova, Costa Masnaga, Crandola Valsassina, Cremella, Cremeno, Dervio, Dolzago, Dorio, Ello, Erve, Esino Lario, Galbiate, Garbagnate Monastero, Garlate, Imbersago, Introbio, Introzzo, Lecco, Lierna, Lomagna, Malgrate, Mandello del Lario, Margno, Merate, Missaglia, Moggio, Molteno, Monte Marenzo, Montevecchia, Monticello Brianza, Morterone, Nibionno, Oggiono, Olgiate Molgora, Olginata, Oliveto Lario, Osnago, Paderno d'Adda, Pagnona, Parlasco, Pasturo, Perego, Perledo, Pescate, Premana, Primaluna, Robbiate, Rogeno, Rovagnate, Santa Maria Hoè, Sirone, Sirtori, Sueglio, Suello, Taceno, Torre de' Busi, Tremenico, Valgrefghentino, Valmadrera, Varenna, Vendrogno, Vercurago, Verderio Inferiore, Verderio Superiore, Vestreno, Viganò.

ATO LO - Lodi

Indirizzo: Via A. Grandi 6
26900 Lodi LO

Tel.: 0371 442212 **Fax:** 0371 442362

e-mail: segreteria.ato@provincia.lodi.it

Forma associativa: Convenzione

Presidente:

Comuni associati:

Abbadia Cerreto, Bertinico, Boffalora d'Adda, Borghetto Lodigiano, Borgo San Giovanni, Brembio, Camairago, Casaletto Lodigiano, Casalmaiocco, Casalpusterlengo, Caselle Landi, Caselle Lurani, Castelnuovo Bocca d'Adda, Castiglione d'Adda, Castiraga Vidardo, Cavacurta, Cavenago d'Adda, Cervignano d'Adda, Codogno, Comazzo, Cornegliano Laudense, Corno Giovine, Cornovecchio, Corte Palasio, Crespiatica, Fombio, Galgagnano, Graffignana, Guardamiglio, Livraga, Lodi, Lodi Vecchio, Maccastorna, Mairago, Maleo, Marudo, Massalengo, Meleti, Merlino, Montanaso Lombardo, Mulazzano, Orio Litta, Ospedaletto Lodigiano, Ossago Lodigiano, Pieve Fissiraga, Salerano sul Lambro, San Fiorano, San Martino in Strada, San Rocco al Porto, Sant'Angelo Lodigiano, Santo Stefano Lodigiano, Secugnago, Senna Lodigiana, Somaglia, Sordio, Tavazzano con Villavesco, Terranova dei Passerini, Turano Lodigiano, Valera Fratta, Villanova del Sillaro, Zelo Buon Persico.

ATO MI - Milano

Indirizzo: C.so Porta Vittoria, 27
20122 Milano MI

Tel.: 0277403507 **Fax:** 0277403766

e-mail: s.t.ato@provincia.milano.it

www.atoprovinciadimilano.it

Forma associativa: Convenzione

Presidente:

Comuni associati:

Abbiategrosso, Agrate Brianza, Aicurzio, Albairate, Albiate, Arconate, Arcore, Arese, Arluno, Assago, Bareggio, Barlassina, Basiglio, Bellinzago Lombardo, Bellusco, Bernareggio, Bernate Ticino, Besana in Brianza, Besate, Biassono, Binasco, Boffalora sopra Ticino, Bollate, Bovisio-Masciago, Bresso, Briosco, Brugherio, Bubbiano, Buccinasco, Burago di Molgora, Buscate, Busnago, Bussero, Brianza, Ceriano Garolfo, Calvignasco, Cambiagio, Camparada, Canegrate, Caponago, Carate Brianza, Carnate, Carpiano, Carugate, Casarile, Casorezzo, Cassano d'Adda, Cassina de' Pecchi, Cassinetta di Lugagnano, Castano Primo, Cavenago di Brianza, Ceriano Laghetto, Cernusco sul Naviglio, Cerro al Lambro, Cerro Maggiore, Cesano Boscone, Cesano Maderno, Cesate, Cinisello Balsamo, Cislino, Cogliate, Cologno Monzese, Colturano, Concorezzo, Corbetta, Cormano, Cornaredo, Cornate d'Adda, Correzzana, Corsico, Cuggiono, Cusago, Cusano Milanino, Dairago, Desio, Dresano, Gaggiano, Garbagnate Milanese, Gessate, Giussano, Gorgonzola, Grezzago, Gudo Visconti, Inveruno, Inzago, Lacchiarella, Lainate, Lazzate, Legnano, Lentate sul Seveso, Lesmo, Limbiate, Liscate, Lissone, Locate di Triulzi, Macherio, Magenta, Magnago, Marcallo con Casone, Masate, Meda, Mediglia, Melegnano, Melzo, Mesero, Mezzago, Misinto, Monza, Morimondo, Motta Visconti, Muggiò, Nerviano, Nosate, Nova Milanese, Novate Milanese, Noviglio, Opera, Ornago, Ossona, Ozzero, Paderno Dugnano, Pantigliate, Parabiago, Paullo, Pero, Peschiera Borromeo, Pessano con Bornago, Pieve Emanuele, Pioltello, Pogliano Milanese, Pozzo d'Adda, Pozzuolo Martesana, Pregnana Milanese, Renate, Rescaldina, Rho, Robecchetto con Induno, Robecco sul Naviglio, Rodano, Roncello, Ronco Briantino, Rosate, Rozzano, San Colombano al Lambro, San Donato Milanese, San Giorgio su Legnano, San Giuliano Milanese, Santo Stefano Ticino, San Vittore Olona, San Zenone al Lambro, Sedriano, Segrate, Senago, Seregno, Sesto San Giovanni, Settala, Settimo Milanese, Seveso, Solaro, Sovico, Sulbiate, Trezzano Rosa, Trezzano sul Naviglio, Trezzo sull'Adda, Tribiano, Triuggio, Truccazzano, Turbigo, Usmate Velate, Vanzago, Vaprio d'Adda, Varedo, Vedano al Lambro, Veduggio con Colzano, Verano Brianza, Vermezzo, Vernate, Vignate, Villasanta, Vimercate, Vimodrone, Vittuone, Vizzolo Predabissi, Zelo Surrigone, Zibido San Giacomo, Villa Cortese, Vanzaghello.

ATO MN - Mantova

Indirizzo: Via P. Amedeo, 30
46100 Mantova MN

Tel.: 0376/2041 **Fax:** 0376/204334

e-mail: www.provincia.mantova.it

Forma associativa: Convenzione

Presidente:

Comuni associati:

Acquanegra sul Chiese, Asola, Bagnolo San Vito, Bigarello, Borgoforte, Borgofranco sul Po, Bozzolo, Canneto sull'Oglio, Carbonara di Po, Casalmoro, Casaloldo, Casalromano, Castelbelforte, Castel d'Ario, Castel Goffredo, Castellucchio, Castiglione delle Stiviere, Cavriana, Ceresara, Commessaggio, Curtatone, Dosolo, Felonica, Gazoldo degli Ippoliti, Gazzuolo, Goito, Gonzaga, Guidizzolo, Magnacavallo, Mantova, Marcaria, Mariana Mantovana, Marmirolo, Medole, Moglia, Monzambano, Motteggiana, Ostiglia, Pegognaga, Pieve di Coriano, Piubega, Poggio Rusco, Pomponesco, Ponti sul Mincio, Porto Mantovano, Quingentole, Quistello, Redondesco, Revere, Rivarolo Mantovano, Rodigo, Roncoferraro, Roverbella, Sabbioneta, San Benedetto Po, San Giacomo delle Segnate, San Giorgio di Mantova, San Giovanni del Dosso, San Martino dall'Argine, Schivenoglia, Sermide, Serravalle a Po, Solferino, Sustinente,

Suzzara, Viadana, Villa Poma, Villimpenta, Virgilio, Volta Mantovana.

ATO PV - Pavia

Indirizzo: Via Taramelli 2
27100 Pavia PV

Tel.: 0382 597823-787 **Fax:** 0382 597800

e-mail: atopv@provincia.pv.it

Forma associativa: Convenzione

Presidente:

Comuni associati:

Alagna, Albaredo Arnaboldi, Albonese, Albuzzano, Arena Po, Badia Pavese, Bagnaria, Barbiano, Bascapè, Bastida de' Dossi, Bastida Pancarana, Battuda, Belgioioso, Bereguardo, Borgarello, Borgo Priolo, Borgoratto Mormorolo, Borgo San Siro, Bornasco, Bosnasco, Brallo di Pregola, Breme, Bressana Bottarone, Broni, Calvignano, Campospinoso, Candia Lomellina, Canevino, Canneto Pavese, Carbonara al Ticino, Casanova Lonati, Casatisma, Casei Gerola, Casorate Primo, Cassolnovo, Castana, Casteggio, Castelletto di Branduzzo, Castello d'Agogna, Castelnuovo, Cava Manara, Cecima, Ceranova, Ceretto Lomellina, Cernago, Certosa di Pavia, Cervese, Chignolo Po, Cigognola, Cilavegna, Codevilla, Confienza, Copiano, Corana, Cornale, Corteolona, Corvino San Quirico, Costa de' Nobili, Cozzo, Cura Carpignano, Dorno, Ferrera Erbognone, Filighera, Fortunago, Frascarolo, Galliaola, Gambarana, Gambolò, Garlasco, Genzone, Gerenzago, Giussago, Godiasco, Golferenzo, Gravellona Lomellina, Gropello Cairoli, Inverno e Monteleone, Landriano, Langosco, Lardirago, Linarolo, Lirio, Lomello, Lungavilla, Maghero, Marcignago, Marzano, Mede, Menconico, Mezzana Bigli, Mezzana Rabattone, Mezzanino, Miradolo Terme, Montalto Pavese, Montebello della Battaglia, Montecalvo Versiggia, Montescano, Montese, Monticelli Pavese, Montù Beccaria, Mornico Losana, Mortara, Nicorvo, Olevano di Lomellina, Oliva Gessi, Ottobiano, Palestro, Pancarana, Parona, Pavia, Pietra de' Giorgi, Pieve Albignola, Pieve del Cairo, Pieve Porto Morone, Pinarolo Po, Pizzale, Ponte Nizza, Portalbera, Rea, Redavalle, Retorbido, Rivanazzano, Robbio, Robecco Pavese, Rocca de' Giorgi, Rocca Susella, Rognano, Romagnese, Roncaro, Rosasco, Rovescala, Ruino, San Cipriano Po, San Damiano al Colle, San Genesio ed Uniti, San Giorgio di Lomellina, San Martino Siccomario, Sannazzaro de' Burgondi, Santa Cristina e Bissone, Santa Giuletta, Sant'Alessio con Vialone, Santa Margherita di Staffora, Santa Maria della Versa, Sant'Angelo Lomellina, San Zenone al Po, Sartirana Lomellina, Scaldasole, Semiana, Silvano Pietra, Sizzano, Sommo, Spessa, Stradella, Suardi, Torrazza Coste, Torre Beretti e Castellaro, Torre d'Arese, Torre de' Negri, Torre d'Isola, Torrevecchia Pia, Torricella Verzate, Travacò Siccomario, Trivolzio, Tromello, Trovo, Val di Nizza, Valeggio, Valle Lomellina, Valle Salimbene, Valverde, Varzi, Vellezzo Lomellina, Vellezzo Bellini, Verretto, Verrua Po, Vidigulfo, Vigevano, Villa Biscossi, Villanova d'Ardenghi, Villanterio, Vistarino, Voghera, Volpara, Zavattarello, Zeccone, Zeme, Zenevredo, Zerbo, Zerbolò, Zinasco.

ATO SO - Sondrio

Indirizzo: Via XXV Aprile
23100 Sondrio SO

Tel.: 0342/531111 **Fax:** 0342/531638

e-mail: informazini@provincia.so.it

www.provincia.so.it

Forma associativa: Convenzione

Presidente:

Comuni associati:

Albaredo per San Marco, Albosaggia, Andalo Valtellino, Aprica, Ardenno, Bema, Berbenno di Valtellina, Bianzone, Bormio,

Buglio in Monte, Caiolo, Campodolcino, Caspoggio, Castello dell'Acqua, Castione Andevenno, Cedrasco, Cercino, Chiavenna, Chiesa in Valmalenco, Chiuro, Cino, Civo, Colorina, Cosio Valtellino, Dazio, Delebio, Dubino, Faedo Valtellino, Forcola, Fusine, Gerola Alta, Gordona, Grosio, Grosotto, Madesimo, Lanzada, Livigno, Lovero, Mantello, Mazzo di Valtellina, Mello, Menarola, Mese, Montagna in Valtellina, Morbegno, Novate Mezzola, Pedesina, Piantedo, Piateda, Piuro, Poggiridenti, Ponte in Valtellina, Postalesio, Prata Camportaccio, Rasura, Rogolo, Samolaco, San Giacomo Filippo, Sernio, Sondalo, Sondrio, Spriana, Talamona, Tartano, Teglio, Tirano, Torre di Santa Maria, Tovo di Sant'Agata, Traona, Tresivio, Valdidentro, Valdisotto, Valfurva, Val Masino, Verceia, Vervio, Villa di Chiavenna, Villa di Tirano.

ATO VA - Varese

Indirizzo: Piazza Libertà, 1
21100 Varese VA

Tel.: 0332252036 **Fax:** 0332252282

e-mail: npiantanida@provincia.va.it

Forma associativa: Convenzione

Presidente:

Comuni associati:

Agra, Albizzate, Angera, Arcisate, Arsago Seprio, Azzate, Azzio, Barasso, Bardello, Bedero Valcuvia, Besano, Besnate, Besozzo, Biandronno, Bisuschio, Bodio Lomnago, Brebbia, Bregano, Brenta, Brezzo di Bedero, Brinzio, Brissago-Valtravaglia, Brunello, Brusimpiano, Buguggiate, Busto Arsizio, Cadegliano-Viconago, Cadrezzate, Cairate, Cantello, Caravate, Cardano al Campo, Carnago, Caronno Pertusella, Caronno Varesino, Casale Litta, Casalzuigno, Casciago, Casorate Sempione, Cassano Magnago, Cassano Valcuvia, Castellanza, Castello Cabiaglio, Castelseprio, Castelveccana, Castiglione Olona, Castronno, Cavarina con Premezzo, Cazzago Brabbia, Cislago, Cittiglio, Clivio, Cocquio-Trevisago, Comabbio, Comerio, Cremenaga, Crosio della Valle, Cuasso al Monte, Cugliate-Fabiasco, Cunardo, Curiglia con Monteviasco, Cuvoglio, Cuvio, Daverio, Dumenza, Duno, Fagnano Olona, Ferno, Ferrera di Varese, Gallarate, Galliate Lombardo, Gavigrate, Gazzada Schianno, Gemonio, Gerenzano, Germignaga, Golasecca, Gorla Maggiore, Gorla Minore, Gornate-Olona, Grantola, Inarzo, Induno Olona, Ispra, Jerago con Orago, Lavena Ponte Tresa, Laveno-Mombello, Leggiuno, Lonate Ceppino, Lonate Pozzolo, Lozza, Luino, Luvinate, Maccagno, Malgesso, Malnate, Marchirolo, Marnate, Marzio, Masciago Primo, Mercallo, Mesenzana, Montegrino Valtravaglia, Monvalle, Morazzone, Mornago, Oggiona con Santo Stefano, Olgiate Olona, Origgio, Orino, Osmate, Pino sulla Sponda del Lago Maggiore, Porto Ceresio, Porto Valtravaglia, Rancio Valcuvia, Ranco, Saltrio, Samarate, Saronno, Sesto Calende, Solbiate Arno, Solbiate Olona, Somma Lombardo, Sumirago, Taino, Ternate, Tradate, Travedona-Monate, Tronzano Lago Maggiore, Uboldo, Valganna, Varano Borghi, Varese, Vedano Olona, Veddasca, Venegono Inferiore, Venegono Superiore, Vergiate, Viggì, Vizzola Ticino, Sangiano.

Veneto

ATO AV - Alto veneto

Indirizzo: Via S. Andrea, 5
32100 Belluno BL

Tel.: 0437/949809 **Fax:** 0437/298855

e-mail: ato@provincia.belluno.it

Forma associativa: Convenzione

Presidente:

Comuni associati:

Agordo, Alleghe, Arsiè, Auronzo di Cadore, Belluno, Borca di Cadore, Calalzo di Cadore, Castello Lavazzo, Cencenighe Agordino, Cesiomaggiore, Chies d'Alpago, Cibiana di Cadore, Colle Santa Lucia, Comelico Superiore, Cortina d'Ampezzo, Danta di Cadore, Domegge di Cadore, Falcade, Farra d'Alpago, Feltre, Fonzaso, Canale d'Agordo, Forno di Zoldo, Gosaldo, Lamon, La Valle Agordina, Lentiai, Limana, Livinallongo del Col di Lana, Longarone, Lorenzago di Cadore, Lozzo di Cadore, Mel, Ospitale di Cadore, Pedavena, Perarolo di Cadore, Pieve d'Alpago, Pieve di Cadore, Ponte nelle Alpi, Puos d'Alpago, Rivamonte Agordino, Rocca Pietore, San Gregorio nelle Alpi, San Nicolò di Comelico, San Pietro di Cadore, Santa Giustina, San Tomaso Agordino, Santo Stefano di Cadore, San Vito di Cadore, Sappada, Sedico, Selva di Cadore, Seren del Grappa, Sospirolo, Soverzene, Sovramonte, Taibon Agordino, Tambre, Trichiana, Vallada Agordina, Valle di Cadore, Vigo di Cadore, Vodo Cadore, Voltago Agordino, Zoldo Alto, Zoppè di Cadore.

ATO B - Bacchiglione

Indirizzo: Via Palladio, 124
36030 Villaverla VI

Tel.: 049-8201739 **Fax:** 049-8201751

e-mail: segreteria@atobacchiglione.it

www.atobacchiglione.it

Forma associativa: Consorzio

Presidente: ANTONIO TONELLOTTO

Comuni associati:

Agugliaro, Albettono, Alonte, Altavilla Vicentina, Arcugnano, Arsiero, Asigliano Veneto, Barbarano Vicentino, Bolzano Vicentino, Breganze, Brendola, Bressanvido, Brogliano, Caldogno, Caltrano, Calvene, Camisano Vicentino, Campiglia dei Berici, Carrè, Castegnaro, Castelgomberto, Chiuppano, Cogollo del Cengio, Cornedo Vicentino, Costabissara, Creazzo, Dueville, Fara Vicentino, Gambugliano, Grancona, Grisignano di Zocco, Grumolo delle Abbadesse, Isola Vicentina, Laghi, Lastebase, Longare, Lonigo, Lugo di Vicenza, Malo, Marano Vicentino, Montecchio Maggiore, Montecchio Precalcino, Monte di Malo, Montegalda, Montegaldella, Monteviale, Monticello Conte Otto, Mossano, Nanto, Noventa Vicentina, Orgiano, Pedemonte, Piovene Rocchette, Poiana Maggiore, Posina, Quinto Vicentino, Recoaro Terme, Salcedo, Sandrigo, San Germano dei Berici, Santorso, San Vito di Leguzzano, Sarcedo, Sarego, Schio, Sossano, Sovizzo, Thiene, Tonezza del Cimone, Torrebelvicino, Torri di Quartesolo, Trissino, Valdagno, Valdstico, Valli del Pasubio, Velo d'Astico, Vicenza, Villaga, Villaverla, Zanè, Zovencedo, Zugliano, Cona, Abano Terme, Agna, Albignasego, Anguillara Veneta, Arquà Petrarca, Arre, Arzergrande, Bagnoli di Sopra, Baone, Barbona, Boara Pisani, Bovolenta, Brugine, Candiana, Carceri, Cartura, Casale di Scodosia, Casalsarugo, Castelbaldo, Cinto Euganeo, Codevigo, Conselve, Correzzola, Este, Granze, Legnaro, Lozzo Atestino, Maserà di Padova, Masi, Megliadino San Fidenzio, Megliadino San Vitale, Merlara, Monselice, Montagnana, Ospedaletto Euganeo, Padova, Pernumia, Piacenza d'Adige, Piove di Sacco, Polverara, Ponso, Pontelongo, Ponte San Nicolò, Pozzonovo, Saletto, San Pietro Viminario, Santa Margherita

d'Adige, Sant'Angelo di Piove di Sacco, Sant'Elena, Sant'Urbano, Saonara, Solesino, Stanghella, Terrassa Padovana, Tribano, Urbana, Vescovana, Vighizzolo d'Este, Villa Estense, Vo, Due Carrare.

ATO BR - Brenta

Indirizzo: V.le Silvestro Camerini
35016 Piazzola sul Brenta PD

Tel.: 0499419950 **Fax:** 0499419951

e-mail: segreteria@atobrenta.it

www.atobrenta.it

Forma associativa: Consorzio

Presidente: ANTONIO BIANCHI

Comuni associati:

Asiago, Bassano del Grappa, Campolongo sul Brenta, Cartigliano, Cassola, Cison del Grappa, Conco, Enego, Foza, Gallio, Lusiana, Marostica, Mason Vicentino, Molvena, Nove, Pianezze, Pove del Grappa, Pozzoleone, Roana, Romano d'Ezzelino, Rosà, Rossano Veneto, Rotzo, San Nazario, Schiavon, Solagna, Tezze sul Brenta, Valstagna, Resana, Battaglia Terme, Borgoricco, Cadoneghe, Campodarsego, Campodoro, Camposampiero, Campo San Martino, Carmignano di Brenta, Cervarese Santa Croce, Cittadella, Curtarolo, Fontaniva, Galliera Veneta, Galzignano Terme, Gazzo, Grantorto, Limena, Loreggia, Massanzago, Mestrino, Montegrotto Terme, Noventa Padovana, Piazzola sul Brenta, Piombino Dese, Rovolon, Rubano, Saccolongo, San Giorgio delle Pertiche, San Giorgio in Bosco, San Martino di Lupari, San Pietro in Gu, Santa Giustina in Colle, Selvazzano Dentro, Teolo, Tombolo, Torreglia, Trebaseleghe, Veggiano, Vigodarzere, Vigonza, Villa del Conte, Villafranca Padovana, Villanova di Camposampiero.

ATO LV - Laguna di Venezia

Indirizzo: Via della Rinascita 156
30175 Venezia VE

Tel.: 041/5385174 **Fax:** 041/5385128

e-mail: ato.segreteria@provincia.venezia.it

www.provincia.venezia.it/ato

Forma associativa: Convenzione

Presidente:

Comuni associati:

Mogliano Veneto, Morgano, Preganziol, Quinto di Treviso, Zero Branco, Campagna Lupia, Campolongo Maggiore, Camponogara, Chioggia, Dolo, Fiesso d'Artico, Fossò, Martellago, Mira, Mirano, Noale, Pianiga, Salzano, Santa Maria di Sala, Scorzè, Spinea, Stra, Venezia, Vigonovo.

ATO P - Polesine

Indirizzo: Via Celio n.10
45100 Rovigo RO

Tel.: 0425 - 386104-3 **Fax:** 0425-386110

e-mail: segreteria.presidenza@provincia.rovigo.it

Forma associativa: Consorzio

Presidente: Piero Bassani

Comuni associati:

Castagnaro, Cavarzere, Adria, Ariano nel Polesine, Arqua Polesine, Badia Polesine, Bagnolo di Po, Bergantino, Bosaro, Calto, Canaro, Canda, Castelguglielmo, Castelmassa, Castelnuovo Bariano, Ceneselli, Ceregnano, Corbola, Costa di Rovigo, Crespino, Ficarolo, Fiesso Umbertino, Frassinelle Polesine, Fratta Polesine, Gaiba, Gavello, Giacciano con Baruchella,

Guarda Veneta, Lendinara, Loreo, Lusia, Melara, Occhiobello, Papozze, Pettoranza Grimani, Pincara, Polesella, Pontecchio Polesine, Porto Tolle, Rosolina, Rovigo, Salara, San Bellino, San Martino di Venezze, Stienta, Taglio di Po, Trecenta, Villadose, Villamarzana, Villanova del Ghebbo, Villanova Marchesana, Porto Viro.

ATO V - Veronese

Indirizzo: Via Ca' di Cozzi, 41
37124 Verona VR

Tel.: 0458301509 **Fax:** 8342622

e-mail: atoveronese@tin.it

www.atoveronese.it

Forma associativa: Consorzio

Presidente: Pietro ROBBI

Comuni associati:

Affi, Albaredo d'Adige, Angiari, Arcole, Badia Calavena, Bardolino, Belfiore, Bevilacqua, Bonavigo, Boschi Sant'Anna, Bosco Chiesanuova, Bovolone, Brentino Belluno, Brenzone, Bussolengo, Buttapietra, Caldiero, Caprino Veronese, Casaleone, Castel d'Azzano, Castelnuovo del Garda, Cavaion Veronese, Cazzano di Tramigna, Cerea, Cerro Veronese, Cologna Veneta, Colognola ai Colli, Concamarise, Costermano, Dolcè, Erbè, Erbezzo, Ferrara di Monte Baldo, Fumane, Garda, Gazzo Veronese, Grezzana, Illasi, Isola della Scala, Isola Rizza, Lavagno, Lazise, Legnago, Malcesine, Marano di Valpolicella, Mezzane di Sotto, Minerbe, Montecchia di Crosara, Monteforte d'Alpone, Mozzecane, Negrar, Nogara, Nogarole Rocca, Oppeano, Palù, Pastrengo, Pescantina, Peschiera del Garda, Povegliano Veronese, Pressana, Rivoli Veronese, Roncà, Ronco all'Adige, Roverchiara, Roveredo di Guà, Roverè Veronese, Salizole, San Bonifacio, San Giovanni Ilarione, San Giovanni Lupatoto, Sanguinetto, San Martino Buon Albergo, San Mauro di Saline, San Pietro di Morubio, San Pietro in Cariano, Sant'Ambrogio di Valpolicella, Sant'Anna d'Alfaedo, San Zeno di Montagna, Selva di Progno, Soave, Sommacampagna, Sona, Sorgà, Terrazzo, Torri del Benaco, Tregnago, Trevenzuolo, Valeggio sul Mincio, Velo Veronese, Verona, Veronella, Vestenanova, Vigasio, Villa Bartolomea, Villafranca di Verona, Zevio, Zimella.

ATO VC - Valle del Chiampo

Indirizzo: Piazza Libertà 12
36071 Arzignano VI

Tel.: 0444 476515 **Fax:** 0444 476513

e-mail: ato@comune.arzignano.vi.it

Forma associativa: Convenzione

Presidente:

Comuni associati:

Altissimo, Arzignano, Chiampo, Crespadoro, Gambellara, Montebello Vicentino, Montorso Vicentino, Nogarole Vicentino, San Pietro Mussolino, Zermeghedo.

ATO VO - Veneto orientale

Indirizzo: Via Einaudi, 124
31015 Conegliano TV

Tel.: 0438 - 454080 **Fax:** 0438 - 452996

e-mail: ato_vo@libero.it

www.aato.venetoriental.it

Forma associativa: Consorzio

Presidente: Floriano Zambon

Comuni associati:

Mussolente, Alano di Piave, Quero, Vas, Altivole, Arcade, Asolo, Borso del Grappa, Breda di Piave, Caerano di San Marco, Cappella Maggiore, Carbonera, Casale sul Sile, Casier, Castelvucchio, Castelnuovo Veneto, Castello di Godego, Cavaso del Tomba, Cessalto, Chiarano, Cimadolmo, Cison di Valmarino, Codognè, Colle Umberto, Conegliano, Cordignano, Cornuda, Crespano del Grappa, Crocetta del Montello, Farra di Soligo, Follina, Fontanelle, Fonte, Fregona, Gaiarine, Giavera del Montello, Godega di Sant'Urbano, Gorgo al Monticano, Istrana, Loria, Mansuè, Mareno di Piave, Maser, Maserada sul Piave, Meduna di Livenza, Miane, Monastier di Treviso, Monfumo, Montebelluna, Moriago della Battaglia, Motta di Livenza, Nervesa della Battaglia, Oderzo, Ormelle, Orsago, Paderno del Grappa, Paese, Pederobba, Pieve di Soligo, Ponte di Piave, Ponzano Veneto, Portobuffolè, Possagno, Povegliano, Refrontolo, Revine Lago, Riese Pio X, Roncade, Salgareda, San Biagio di Callalta, San Fior, San Pietro di Felleto, San Polo di Piave, Santa Lucia di Piave, San Vendemiano, San Zenone degli Ezzelini, Sarmede, Segusino, Sernaglia della Battaglia, Silea, Spresiano, Susegana, Tarzo, Trevignano, Treviso, Valdobbiadene, Vazzola, Veduggio, Vidor, Villorba, Vittorio Veneto, Volpago del Montello, Zenson di Piave, Annone Veneto, Caorle, Ceggia, Cinto Caomaggiore, Concordia Sagittaria, Eraclea, Fossalta di Piave, Fossalta di Portogruaro, Gruaro, Iesolo, Marcon, Meolo, Musile di Piave, Noventa di Piave, Portogruaro, Pramaggiore, Quarto d'Altino, San Dona' di Piave, San Michele al Tagliamento, Santo Stino di Livenza, Teglieto Veneto, Torre di Mosto.

Liguria

ATO GE - Genova

Indirizzo: Provincia di Genova - Via G. Maggio 3 - Se.Di.

16122 Genova GE

Tel.: 010 5799875 **Fax:** 010 380765

e-mail: aperrotta@provincia.genova.it

Forma associativa: Convenzione

Presidente:

Comuni associati:

Arenzano, Avegno, Bargagli, Bogliasco, Borzonasca, Busalla, Camogli, Campo Ligure, Campomorone, Carasco, Casarza Ligure, Casella, Castiglione Chiavarese, Ceranesi, Chiavari, Cicagna, Cogoleto, Cogorno, Coreglia Ligure, Crocefieschi, Davagna, Fascia, Favale di Malvaro, Fontanigorda, Genova, Gorreto, Isola del Cantone, Lavagna, Leivi, Lersica, Lumarzo, Masone, Mele, Mezzanego, Mignanego, Moconesi, Moneglia, Montebruno, Montoggio, Ne, Neirone, Orero, Pieve Ligure, Portofino, Propata, Rapallo, Recco, Rezzoaglio, Ronco Scrivia, Rondanina, Rossiglione, Rovegno, San Colombano Certenoli, Santa Margherita Ligure, Sant'Olcese, Santo Stefano d'Aveto, Savignone, Serra Riccò, Sestri Levante, Sori, Tiglieto, Torriglia, Tribogna, Uscio, Valbrevenna, Vobbia, Zoagli.

ATO IM - Imperia

Indirizzo: Piazza Roma 2
18100 Imperia IM

Tel.: 0183 704459 **Fax:** 0183 62314

e-mail: risorse_idriche@provincia.imperia.it

Forma associativa: Convenzione

Presidente:

Comuni associati:

Airole, Apricale, Aquila di Arroscia, Armo, Aurigo, Badalucco, Baiardo, Bordighera, Borghetto d'Arroscia, Borgomaro, Camporosso, Caravonica, Carpasio, Castellaro, Castel Vittorio, Ceriana, Cervo, Cesio, Chiusanico, Chiusavecchia, Cipressa, Civezza, Cosio di Arroscia, Costarainera, Diano Arentino, Diano Castello, Diano Marina, Diano San Pietro, Dolceacqua, Dolcedo, Imperia, Isolabona, Lucinasco, Mendatica, Molini di Triora, Montalto Ligure, Montegrosso Pian Latte, Olivetta San Michele, Ospedaletti, Perinaldo, Pietrabruna, Pieve di Teco, Pigna, Pompeiana, Pontedassio, Pornassio, Prelà, Ranzo, Rezzo, Riva Ligure, Rocchetta Nervina, San Bartolomeo al Mare, San Biagio della Cima, San Lorenzo al Mare, San Remo, Santo Stefano al Mare, Seborga, Soldano, Taggia, Terzorio, Triora, Vallebona, Vallecrosia, Vasia, Ventimiglia, Vessalico, Villa Faraldi.

ATO SP - La Spezia

Indirizzo: Via V. Veneto 2
19100 La Spezia SP

Tel.: 0187 7421 **Fax:**

e-mail:

Forma associativa: Convenzione

Presidente:

Comuni associati:

Ameglia, Arcola, Beverino, Bolano, Bonassola, Borghetto di Vara, Brugnato, Calice al Cornoviglio, Carro, Carrodano, Castelnuovo Magra, Deiva Marina, Follo, Framura, La Spezia, Lerici, Levante, Maissana, Monterosso al Mare, Ortonovo, Pignone, Portovenere, Riccò del Golfo di Spezia, Riomaggiore,

Rocchetta di Vara, Santo Stefano di Magra, Sarzana, Sesta Godano, Varese Ligure, Vernazza, Vezzano Ligure, Zignago.

ATO SV - Savona

Indirizzo: Campus universitario di Legino -
Via Cadorna 7

17100 Savona SV

Tel.: 0192302229 **Fax:** 0192303742

e-mail: atosavonese@provincia.savona.it

Forma associativa: Convenzione

Presidente:

Comuni associati:

Alassio, Albenga, Albisola Marina, Albisola Superiore, Altare, Andora, Arnasco, Balestrino, Bardineto, Bergeggi, Boissano, Borghetto Santo Spirito, Borgio Verezzi, Bormida, Cairo Montenotte, Calice Ligure, Calizzano, Carcare, Casanova Lerrone, Castelbianco, Castelvecchio di Rocca Barbena, Celle Ligure, Cengio, Ceriale, Cisano sul Neva, Cosseria, Dego, Erli, Finale Ligure, Garlenda, Giustenice, Giusvalla, Laigueglia, Loano, Magliolo, Mallare, Massimino, Millesimo, Mioglia, Murialdo, Nasino, Noli, Onzo, Orco Feglino, Ortovero, Osiglia, Pallare, Piana Crixia, Pietra Ligure, Plodio, Pontinvrea, Quiliano, Rialto, Roccavignale, Sassello, Savona, Spotorno, Stella, Stellanello, Testico, Toirano, Tovo San Giacomo, Urbe, Vado Ligure, Varazze, Vendone, Vezzi Portio, Villanova d'Albenga, Zuccarello.

EmiliaRomagna

ATO 1 - Piacenza

Indirizzo: Via Garibaldi 50
29100 Piacenza PC

Tel.: 0523795368 **Fax:** 0523795366

e-mail: v.silva@provincia.pc.it

Forma associativa: Consorzio

Presidente: Dario Squeri

Comuni associati:

Agazzano, Alseno, Besenzone, Bettola, Bobbio, Borgonovo Val Tidone, Cadeo, Calendasco, Caminata, Caorso, Carpaneto Piacentino, Castell'Arquato, Castel San Giovanni, Castelvetro Piacentino, Cerignale, Coli, Corte Brugnatella, Cortemaggiore, Farini, Ferriere, Fiorenzuola d'Arda, Gazzola, Gossolengo, Gragnano Trebbiense, Gropparello, Lugagnano Val d'Arda, Monticelli d'Ongina, Morfasso, Nibbiano, Ottone, Pecorara, Piacenza, Pianello Val Tidone, Piozzano, Podenzano, Ponte dell'Olio, Pontenure, Rivergaro, Rottofreno, San Giorgio Piacentino, San Pietro in Cerro, Sarmato, Travo, Vernasca, Vigolzone, Villanova sull'Arda, Zerba, Ziano Piacentino.

ATO 2 - Parma

Indirizzo: Via Verdi n.6
43100 Parma PR

Tel.: 0521 210794 **Fax:** 0521 210613

e-mail: s.attolini@provincia.parma.it

Forma associativa: Consorzio

Presidente: Elvio Ubaldi

Comuni associati:

Albareto, Bardi, Bedonia, Berceto, Bore, Borgo Val di Taro, Busseto, Calestano, Collecchio, Colorno, Compiano, Corniglio, Felino, Fidenza, Fontanellato, Fontevivo, Fornovo di Taro, Langhirano, Lesignano de' Bagni, Medesano, Mezzani, Monchio delle Corti, Montechiarugolo, Neviano degli Arduini, Noceto, Palanzano, Parma, Pellegrino Parmense, Polesine Parmense, Roccabianca, Sala Baganza, Salsomaggiore Terme, San Secondo Parmense, Sissa, Solignano, Soragna, Sorbolo, Terenzo, Tizzano Val Parma, Tornolo, Torrile, Traversetolo, Trecasali, Valmozzola, Varano de' Melegari, Varsi, Zibello.

ATO 3 - Reggio Emilia

Indirizzo: Via M. K. Gandhi 1/d
42100 Reggio Emilia RE

Tel.: 0522 292248 **Fax:** 0522 287345

e-mail: ato.reggioemilia@virgilio.it

Forma associativa: Convenzione

Presidente:

Comuni associati:

Albinea, Bagnolo in Piano, Baiso, Bibbiano, Boretto, Brescello, Busana, Cadelbosco di Sopra, Campagnola Emilia, Campegine, Carpineti, Casalgrande, Casina, Castellarano, Castelnovo di Sotto, Castelnovo ne' Monti, Cavriago, Canossa, Collagna, Correggio, Fabbrico, Gattatico, Gualtieri, Guastalla, Ligonchio, Luzzara, Montecchio Emilia, Novellara, Poviglio, Quattro Castella, Ramiseto, Reggiolo, Reggio nell'Emilia, Rio Saliceto, Rolo, Rubiera, San Martino in Rio, San Polo d'Enza, Sant'Illario d'Enza, Scandiano, Toano, Vetto, Vezzano sul Crostolo, Viano, Villa Minozzo.

ATO 4 - Modena

Indirizzo: Viale Martiri della Libertà 34
41100 Modena MO

Tel.: 059270988 **Fax:** 059270034

e-mail: yos.zorzi@tiscali.it

Forma associativa: Consorzio

Presidente: Graziano Pattuzzi

Comuni associati:

Bastiglia, Bomporto, Campogalliano, Camposanto, Carpi, Castelfranco Emilia, Castelnuovo Rangone, Castelvetro di Modena, Cavezzo, Concordia sulla Secchia, Fanano, Finale Emilia, Fiorano Modenese, Fiumalbo, Formigine, Frassinoro, Guiglia, Lama Mocogno, Maranello, Marano sul Panaro, Medolla, Mirandola, Modena, Montecreto, Montefiorino, Montese, Nonantola, Novi di Modena, Palagano, Pavullo nel Frignano, Pievpelago, Polinago, Prignano sulla Secchia, Ravarino, Riolunato, San Cesario sul Panaro, San Felice sul Panaro, San Possidonio, San Prospero, Sassuolo, Savignano sul Panaro, Serramazzone, Sestola, Soliera, Spilamberto, Vignola, Zocca.

ATO 5 - Bologna

Indirizzo: Viale Berti Pichat, n 2/4
40127 Bologna BO

Tel.: 051/2814413 **Fax:** 051/2814414

e-mail: mail@ato-bo.it

www.ato-bo.it

Forma associativa: Convenzione

Presidente:

Comuni associati:

Anzola dell'Emilia, Argelato, Baricella, Bazzano, Bentivoglio, Bologna, Borgo Tossignano, Budrio, Calderara di Reno, Camugnano, Casalecchio di Reno, Casalfiumanese, Castel d'Aiano, Castel del Rio, Castel di Casio, Castel Guelfo di Bologna, Castello d'Argile, Castello di Serravalle, Castel Maggiore, Castel San Pietro Terme, Castenaso, Castiglione dei Pepoli, Crespellano, Crevalcore, Dozza, Fontanelice, Gaggio Montano, Galliera, Granaglione, Granarolo dell'Emilia, Grizzana Morandi, Imola, Lizzano in Belvedere, Loiano, Malalbergo, Marzabotto, Medicina, Minerbio, Molinella, Monghidoro, Monterenzio, Monte San Pietro, Monteveglio, Monzuno, Mordano, Ozzano dell'Emilia, Pianoro, Pieve di Cento, Porretta Terme, Sala Bolognese, San Benedetto Val di Sambro, San Giorgio di Piano, San Giovanni in Persiceto, San Lazzaro di Savena, San Pietro in Casale, Sant'Agata Bolognese, Sasso Marconi, Savigno, Vergato, Zola Predosa.

ATO 7 - Ravenna

Indirizzo: Piazza dei Caduti per la Libertà ,
2/4

48100 Ravenna RA

Tel.: 0544 215026 **Fax:** 0544 211728

e-mail: agenziaambito@mail.provincia.ra.it

www.racine.ra.it/agenziaambito

Forma associativa: Convenzione

Presidente:

Comuni associati:

Alfonsine, Bagnacavallo, Bagnara di Romagna, Brisighella, Casola Valsenio, Castel Bolognese, Cervia, Conselice, Cotignola, Faenza, Fusignano, Lugo, Massa Lombarda, Ravenna, Riolo Terme, Russi, Sant'Agata sul Santeramo, Solarolo.

ATO 8 - Forli-Cesena

Indirizzo: Piazza G. B. Morgagni, n. 2
47100 Forli FO

Tel.: 0543/714454 **Fax:** 0543/714454

e-mail: ato.forli-cesena@libero.it

Forma associativa: Convenzione

Presidente:

Comuni associati:

Bagno di Romagna, Bertinoro, Borghi, Castrocaro Terme e Terra del Sole, Cesena, Cesenatico, Civitella di Romagna, Dovadola, Forli, Forlimpopoli, Galeata, Gambettola, Gatteo, Longiano, Meldola, Mercato Saraceno, Modigliana, Montiano, Portico e San Benedetto, Predappio, Premilcuore, Rocca San Casciano, Roncofreddo, San Mauro Pascoli, Santa Sofia, Sarsina, Savignano sul Rubicone, Sogliano al Rubicone, Tredozio, Verghereto.

ATO 9 - Rimini

Indirizzo: Via Circonvallazione Occidentale
3

47900 Rimini RN

Tel.: 0541717711 **Fax:** 0541717727

e-mail: info@atorimini.it

www.atorimini.it

Forma associativa: Consorzio

Presidente: Giorgio Grossi

Comuni associati:

Bellaria-Igea Marina, Cattolica, Coriano, Gemmano, Misano Adriatico, Mondaino, Monte Colombo, Montefiore Conca, Montegradolfo, Montescudo, Morciano di Romagna, Poggio Berni, Riccione, Rimini, Saludecio, San Clemente, San Giovanni in Marignano, Santarcangelo di Romagna, Torriana, Verucchio.

Toscana

ATO 1 - Toscana Nord

Indirizzo: Via per Camaiore 2180 Loc. Monte San Quirico

55100 Lucca LU

Tel.: 0583 330824 **Fax:** 0583 331635

e-mail: atouno@tin.it

Forma associativa: Consorzio

Presidente: Ardelio Pellegrinotti

Comuni associati:

Alla, Bagnone, Carrara, Casola in Lunigiana, Comano, Filattiera, Fivizzano, Fosdinovo, Licciana Nardi, Massa, Montignoso, Mulazzo, Podenzana, Pontremoli, Tresana, Villafranca in Lunigiana, Zeri, Bagni di Lucca, Barga, Borgo a Mozzano, Camaiore, Camporgiano, Careggine, Castelnuovo di Garfagnana, Castiglione di Garfagnana, Coreglia Antelminelli, Fabbrie di Vallico, Forte dei Marmi, Fosciandora, Galliciano, Giuncugnano, Lucca, Massarosa, Minucciano, Molazzana, Pescaglia, Piazza al Serchio, Pietrasanta, Pieve Fosciana, San Romano in Garfagnana, Seravezza, Sillano, Stazzema, Vagli Sotto, Vergemoli, Viareggio, Villa Collemantina, Abetone, Cutigliano, Piteglio, San Marcello Pistoiese.

ATO 2 - Basso Valdarno

Indirizzo: Via Aldo Moro 2
56027 San Miniato PI

Tel.: 057142622 **Fax:** 0571403621

e-mail: ato2.acqua.toscana.it

www.ato2acqua.toscana.it

Forma associativa: Consorzio

Presidente: Giuseppe Sardu

Comuni associati:

Altopascio, Capannori, Montecarlo, Porcari, Villa Basilica, Buggiano, Lamporecchio, Larciano, Marliana, Massa e Cozzile, Monsummano Terme, Montecatini-Terme, Pescia, Pieve a Nievole, Ponte Buggianese, Uzzano, Chiesina Uzzanese, Barberino Val d'Elsa, Capraia e Limite, Castelfiorentino, Cerreto Guidi, Certaldo, Empoli, Fucecchio, Gambassi Terme, Montaione, Montelupo Fiorentino, Montespertoli, San Casciano in Val di Pesa, Tavarnelle Val di Pesa, Vinci, Bientina, Buti, Calci, Calcinai, Capannoli, Casciana Terme, Cascina, Castelfranco di Sotto, Chianni, Crespina, Fauglia, Lajatico, Lari, Lorenzana, Montopoli in Val d'Arno, Palaia, Peccioli, Pisa, Ponsacco, Pontedera, San Giuliano Terme, San Miniato, Santa Croce sull'Arno, Santa Maria a Monte, Terricciola, Vecchiano, Vicopisano, Poggibonsi, San Gimignano.

ATO 3 - Medio Valdarno

Indirizzo: Piazza Indipendenza n. 28
50129 Firenze FI

Tel.: 055 463881 **Fax:** 055 499587

e-mail: autorita@ato3acqua.toscana.it

www.ato3acqua.toscana.it

Forma associativa: Consorzio

Presidente: Luciano Baggiani

Comuni associati:

Aglia, Montale, Pistoia, Quarrata, Sambuca Pistoiese, Serravalle Pistoiese, Bagno a Ripoli, Barberino di Mugello, Borgo San Lorenzo, Calenzano, Campi Bisenzio, Dicomano, Fiesole, Figline Valdarno, Firenze, Firenzuola, Greve in Chianti,

Impruneta, Incisa in Val d'Arno, Lastra a Signa, Londa, Marradi, Palazzuolo sul Senio, Pelago, Pontassieve, Reggello, Rignano sull'Arno, Rufina, San Godenzo, San Piero a Sieve, Scandicci, Scarperia, Sesto Fiorentino, Signa, Vaglia, Vicchio, Castelfranco di Sopra, Cavriglia, Loro Ciuffenna, Montevarchi, Pian di Sco, San Giovanni Valdarno, Terranuova Bracciolini, Cantagallo, Carmignano, Montemurlo, Poggio a Caiano, Prato, Vaiano, Vernio.

ATO 4 - Alto Valdarno

Indirizzo: Via Martiri di Civitella ,3
52100 Arezzo AR

Tel.: 0575- 23941 **Fax:** 0575- 259905

e-mail: info@ato4.toscana.it

www.ato4.toscana.it

Forma associativa: Consorzio

Presidente: Carlo Schiatti

Comuni associati:

Anghiari, Arezzo, Badia Tedalda, Bibbiena, Bucine, Capolona, Caprese Michelangelo, Castel Focognano, Castel San Niccolò, Castiglion Fibocchi, Castiglion Fiorentino, Chitignano, Chiusi della Verna, Civitella in Val di Chiana, Cortona, Foiano della Chiana, Laterina, Lucignano, Marciano della Chiana, Montemignaio, Monterchi, Monte San Savino, Ortignano Raggiolo, Pergine Valdarno, Pieve Santo Stefano, Poppi, Pratovecchio, Sansepolcro, Sestino, Stia, Subbiano, Talla, Chianciano Terme, Chiusi, Montepulciano, Sinalunga, Torrita di Siena.

ATO 5 - Toscana Costa

Indirizzo: Via Saglietto 2
57123 Livorno LI

Tel.: 0586/834141 **Fax:** 0586/210184

e-mail: info@ato5acqua.toscana.it

www.ato5acqua.toscana.it

Forma associativa: Consorzio

Presidente: Gianfranco Lamberti

Comuni associati:

Bibbona, Campiglia Marittima, Campo nell'Elba, Capoliveri, Capraia Isola, Castagneto Carducci, Cecina, Collesalveti, Livorno, Marciana, Marciana Marina, Piombino, Porto Azzurro, Portoferraio, Rio Marina, Rio nell'Elba, Rosignano Marittimo, San Vincenzo, Sassetta, Suvereto, Casale Marittimo, Castellina Marittima, Castelnuovo di Val di Cecina, Guardistallo, Montecatini Val di Cecina, Montescudaio, Monte Verdi Marittimo, Orciano Pisano, Pomarance, Riparbella, Santa Luce, Volterra, Radicondoli, Monterotondo Marittimo.

ATO 6 - Ombrone

Indirizzo: Via dei Barberi 108
58100 Grosseto GR

Tel.: 0564 25846 **Fax:** 0564 25858

e-mail: aatosei@tin.it

www.ato6acqua.toscana.it

Forma associativa: Consorzio

Presidente: Moreno Periccioli

Comuni associati:

Abbadia San Salvatore, Asciano, Buonconvento, Casole d'Elsa, Castellina in Chianti, Castelnuovo Berardenga, Castiglione d'Orcia, Cetona, Chiusdino, Colle di Val d'Elsa, Gaiole in Chianti, Montalcino, Monteriggioni, Monteroni d'Arbia, Monticiano, Murlo, Piancastagnaio, Pienza, Radda in Chianti,

Radicofani, Rapolano Terme, San Casciano dei Bagni, San Giovanni d'Asso, San Quirico d'Orcia, Sarteano, Siena, Sovicille, Trequanda, Arcidosso, Campagnatico, Capalbio, Castel del Piano, Castell'Azzara, Castiglione della Pescaia, Cinigiano, Civitella Paganico, Follonica, Gavorrano, Grosseto, Isola del Giglio, Magliano in Toscana, Manciano, Massa Marittima, Monte Argentario, Montieri, Orbetello, Pitigliano, Roccalbegna, Roccastrada, Santa Fiora, Scansano, Scarlino, Seggiano, Sorano, Semproniano.

Umbria

ATO 1 - Ambito 1

Indirizzo: Via Campo Battaglia 1
06122 Perugia PG

Tel.: 075 5720302 **Fax:** 075 5738182

e-mail: ato1@ato1.umbria.it

<http://www.ato1.umbria.it>

Forma associativa: Consorzio

Presidente: Silvano Rometti

Comuni associati:

Assisi, Bastia, Bettona, Cannara, Castiglione del Lago, Citerna, Città della Pieve, Città di Castello, Collazzone, Corciano, Costacciaro, Deruta, Fossato di Vico, Fratta Todina, Gualdo Tadino, Gubbio, Lisciano Niccone, Magione, Marsciano, Massa Martana, Monte Castello di Vibio, Monte Santa Maria Tiberina, Montone, Paciano, Panicale, Passignano sul Trasimeno, Perugia, Piegaro, Pietralunga, San Giustino, Scheggia e Pascelupo, Sigillo, Todi, Torgiano, Tuoro sul Trasimeno, Umbertide, Valfabbrica, San Venanzo.

ATO 2 - Ambito 2

Indirizzo: V.le della Stazione, 1
05100 Terni TR

Tel.: 0744 441133 **Fax:** 0744 433403

e-mail: ato2umbria@provincia.terni.it

www.provincia.terni.it

Forma associativa: Consorzio

Presidente: Marino Capoccia

Comuni associati:

Acquasparta, Allerona, Alviano, Amelia, Arrone, Attigliano, Baschi, Calvi dell'Umbria, Castel Giorgio, Castel Viscardo, Fabro, Ferentillo, Ficulle, Giove, Guardea, Lugnano in Teverina, Montecastrilli, Montecchio, Montefranco, Montegabbione, Monteleone d'Orvieto, Narni, Orvieto, Otricoli, Parrano, Penna in Teverina, Polino, Porano, San Gemini, Stroncone, Terni, Avigliano Umbro.

ATO 3 - Ambito 3

Indirizzo: Via Gramsci, 55
06034 Foligno PG

Tel.: 0742/342089 **Fax:** 0742/691002

e-mail: info@atoumbria3.it

www.atoumbria3.it

Forma associativa: Consorzio

Presidente: GIAMPIETRO ANGELINI

Comuni associati:

Bevagna, Campello sul Clitunno, Cascia, Castel Ritaldi, Cerreto di Spoleto, Foligno, Giano dell'Umbria, Gualdo Cattaneo, Montefalco, Monteleone di Spoleto, Nocera Umbra, Norcia, Poggiodomo, Preci, Sant'Anatolia di Narco, Scheggino, Sellano, Spello, Spoleto, Trevi, Vallo di Nera, Valtopina.

Marche

ATO 1 - Marche Nord-Pesaro,Urbino

Indirizzo: P.le Matteotti N 28
61100 Pesaro PU

Tel.: 0721639056 **Fax:** 0721375265

e-mail: autorita@ato1acqua.marche.it

Forma associativa: Consorzio

Presidente: DANTE MARCHI

Comuni associati:

Acqualagna, Apecchio, Auditore, Barchi, Belforte all'Isauro, Borgo Pace, Cagli, Cantiano, Carpegna, Cartoceto, Castel delci, Colbordolo, Fano, Fermignano, Fossombrone, Fratte Rosa, Frontino, Frontone, Gabicce Mare, Gradara, Isola del Piano, Lunano, Macerata Feltria, Maiolo, Mercatello sul Metauro, Mercatino Conca, Mombaroccio, Mondavio, Mondolfo, Montecalvo in Foglia, Monte Cerignone, Monteciccardo, Montecopiolo, Montefelcino, Montegrimano, Montelabbate, Montemaggiore al Metauro, Monte Porzio, Novafeltria, Orciano di Pesaro, Peglio, Pennabilli, Pergola, Pesaro, Petriano, Piagge, Piandimeleto, Pietrarubbia, Piobbico, Saltara, San Costanzo, San Giorgio di Pesaro, San Leo, San Lorenzo in Campo, Sant'Agata Feltria, Sant'Angelo in Lizzola, Sant'Angelo in Vado, Sant'Ippolito, Sassocorvaro, Sassofeltrio, Serra Sant'Abbondio, Serrungarina, Talamello, Tavoletto, Tavullia, Urbania, Urbino.

ATO 2 - Marche Centro-Ancona

Indirizzo: Via Gallodoro, 69
60035 Jesi AN

Tel.: 0731 214894 **Fax:** 0731 214731

e-mail: ato2marche@yahoo.it

www.aato2.marche.it

Forma associativa: Consorzio

Presidente: Silvio Mantovani

Comuni associati:

Agugliano, Ancona, Arcevia, Barbara, Belvedere Ostrense, Camerano, Camerata Picena, Castelbellino, Castel Colonna, Castelleone di Suasa, Castelplanio, Cerreto d'Esi, Chiaravalle, Corinaldo, Cupramontana, Fabriano, Falconara Marittima, Genga, Jesi, Maiolati Spontini, Mergo, Monsano, Montecarotto, Montemarciano, Monterado, Monte Roberto, Monte San Vito, Morro d'Alba, Offagna, Ostra, Ostra Vetere, Poggio San Marcello, Polverigi, Ripe, Rosora, San Marcello, San Paolo di Jesi, Santa Maria Nuova, Sassoferrato, Senigallia, Serra de' Conti, Serra San Quirico, Staffolo, Esanatoglia, Matelica.

ATO 3 - Marche Centro-Macerata

Indirizzo: Galleria Scipione, 6
62100 Macerata MC

Tel.: 0733 291590 **Fax:** 0733 272520

e-mail: info@ato3marche.it

www.ato3marche.it

Forma associativa: Consorzio

Presidente: Carlo Cingolani

Comuni associati:

Castelfidardo, Filottrano, Loreto, Numana, Osimo, Sirolo, Acquacanina, Apiro, Appignano, Belforte del Chienti, Bolognola, Caldarella, Camerino, Camporotondo di Fiastrone, Castelraimondo, Castelsantangelo sul Nera, Cessapalombo, Cingoli, Civitanova Marche, Corridonia, Fiastra, Fiordimonte, Fiuminata, Gagliole, Macerata, Montecassiano, Monte Cavallo,

Montecosaro, Montefano, Montelupone, Morrovalle, Muccia, Pievebovigliana, Pieve Torina, Pioraco, Poggio San Vicino, Pollenza, Porto Recanati, Potenza Picena, Recanati, San Severino Marche, Sefro, Serrapetrona, Serravalle di Chienti, Tolentino, Treia, Ussita, Visso.

ATO 4 - Marche Sud-Alto Piceno Maceratese

Indirizzo: Via Prati 20
63019 Sant'Elpidio a mare AP

Tel.: 0734 810184 **Fax:** 0734 810184

e-mail:

Forma associativa: Consorzio

Presidente: MARIO LATTANZI

Comuni associati:

Colmurano, Gualdo, Loro Piceno, Mogliano, Monte San Giusto, Monte San Martino, Penna San Giovanni, Petriolo, Ripe San Ginesio, San Ginesio, Sant'Angelo in Pontano, Sarnano, Urbisaglia, Falerone, Francavilla d'Ete, Magliano di Tenna, Massa Fermana, Montappone, Montegiorgio, Montegranaro, Monte San Pietrangeli, Monte Urano, Monte Vidon Corrado, Porto Sant'Elpidio, Rapagnano, Sant'Elpidio a Mare, Torre San Patrizio.

ATO 5 - Marche Sud-Ascoli Piceno

Indirizzo: Piazza Simonetti 36
63100 Ascoli Piceno AP

Tel.: 07362771 **Fax:** 0736277545

e-mail: s.camastra@tin.it

Forma associativa: Consorzio

Presidente: Lando Siliquini

Comuni associati:

Acquasanta Terme, Acquaviva Picena, Altidona, Amandola, Appignano del Tronto, Arquata del Tronto, Ascoli Piceno, Belmonte Piceno, Campofilone, Carassai, Castel di Lama, Castignano, Castorano, Colli del Tronto, Comunanza, Cossignano, Cupra Marittima, Fermo, Folignano, Force, Grottammare, Grottazzolina, Lapedona, Maltignano, Massignano, Monsampietro Morico, Monsampolo del Tronto, Montalto delle Marche, Montedinove, Montefalcone Appennino, Montefiore dell'Aso, Montefortino, Montegalfo, Monte Giberto, Monteleone di Fermo, Montelparo, Montemonaco, Monteprandone, Monte Rinaldo, Monterubbiano, Monte Vidon Combatte, Montottone, Moresco, Offida, Ortezzano, Palmiano, Pedaso, Petritoli, Ponzano di Fermo, Porto San Giorgio, Ripatransone, Roccafluvione, Rotella, San Benedetto del Tronto, Santa Vittoria in Matenano, Servigliano, Smerillo, Spinetoli, Venarotta.

Lazio

ATO 1 - Lazio Nord- Viterbo

Indirizzo: Via Saffi n 49
01100 Viterbo VT
Tel.: 0761331761,2,3,4 **Fax:** 0761 331763
e-mail: giancarlo.daniele@libero.it

Forma associativa: Convenzione

Presidente:

Comuni associati:

Acquapendente, Arlena di Castro, Bagnoregio, Barbarano Romano, Bassano Romano, Bassano in Teverina, Blera, Bolsena, Bomarzo, Calcata, Canepina, Canino, Capodimonte, Capranica, Caprarola, Carbognano, Castel Sant'Elia, Castiglione in Teverina, Celleno, Cellere, Civita Castellana, Civitella d'Agliano, Corchiano, Fabrica di Roma, Faleria, Farnese, Gallese, Gradoli, Graffignano, Grotte di Castro, Ischia di Castro, Latera, Lubriano, Marta, Montalto di Castro, Montefiascone, Monte Romano, Monterosi, Nepi, Onano, Orte, Piansano, Proceno, Ronciglione, Villa San Giovanni in Tuscia, San Lorenzo Nuovo, Soriano nel Cimino, Sutri, Tarquinia, Tessennano, Tuscania, Valentano, Vallerano, Vasanello, Vetralla, Vignanello, Viterbo, Vitorchiano, Campagnano di Roma, Magliano Romano, Mazzano Romano.

ATO 2 - Lazio Centrale-Roma

Indirizzo: Via delle tre Cannelle, 1b
00187 Roma RM
Tel.: 06 67667503-04 **Fax:** 06 67665506
e-mail: ato2@provincia.roma.it
www.lpp.regione.lazio.it

Forma associativa: Convenzione

Presidente:

Comuni associati:

Oriolo Romano, Vejano, Affile, Agosta, Albano Laziale, Allumiere, Anguillara Sabazia, Anticoli Corrado, Arcinazzo Romano, Ariccia, Arsoli, Artena, Bellegra, Bracciano, Camerata Nuova, Canale Monterano, Canterano, Capena, Capranica Prenestina, Carpineto Romano, Casape, Castel Gandolfo, Castel Madama, Castelnuovo di Porto, Castel San Pietro Romano, Cave, Cerreto Laziale, Cervara di Roma, Cerveteri, Ciciliano, Cineto Romano, Civitavecchia, Civitella San Paolo, Colferro, Colonna, Fiano Romano, Filacciano, Formello, Frascati, Galliciano nel Lazio, Gavignano, Genazzano, Genzano di Roma, Gerano, Gorga, Grottaferrata, Guidonia Montecelio, Jenne, Labico, Lanuvio, Licenza, Mandela, Manziara, Marano Equo, Marcellina, Marino, Mentana, Montecompatri, Montelanico, Monte Porzio Catone, Monterotondo, Morlupo, Nazzano, Nemi, Olevano Romano, Palestrina, Percile, Pisoniano, Poli, Pomezia, Ponzano Romano, Riano, Rignano Flaminio, Riofreddo, Rocca Canterano, Rocca di Cave, Rocca di Papa, Roccagiovine, Rocca Priora, Rocca Santo Stefano, Roiate, Roma, Roviano, Sacrofano, Sambuci, San Gregorio da Sassola, San Polo dei Cavalieri, Santa Marinella, Sant'Angelo Romano, Sant'Oreste, San Vito Romano, Saracinesco, Segni, Subiaco, Tivoli, Tolfa, Torrita Tiberina, Trevignano Romano, Vallepietra, Valmontone, Velletri, Vicovaro, Zagarolo, Lariano, Ladispoli, Ardea, Ciampino, San Cesareo, Fiumicino, Filettino, Trevi nel Lazio.

ATO 3 - Lazio Centrale-Rieti

Indirizzo: Via Sacchetti Sasseti, 36
02100 Rieti RI
Tel.: 0746/286286 **Fax:** 0746/251067

e-mail: ato3rieti@tiscali.it

Forma associativa: Convenzione

Presidente:

Comuni associati:

Accumoli, Amatrice, Antrodoco, Ascrea, Belmonte in Sabina, Borbona, Borgorose, Borgo Velino, Cantalice, Cantalupo in Sabina, Casaprota, Casperia, Castel di Tora, Castelnuovo di Farfa, Castel Sant'Angelo, Cittaducale, Cittareale, Collalto Sabino, Colle di Tora, Collegiove, Collevicchio, Colli sul Velino, Concerviano, Configni, Contigliano, Cottanello, Fara in Sabina, Fiamignano, Forano, Frasso Sabino, Greccio, Labro, Leonessa, Longone Sabino, Magliano Sabina, Marcellini, Micigliano, Mompeo, Montasola, Montebuono, Monteleone Sabino, Montenero Sabino, Monte San Giovanni in Sabina, Montopoli di Sabina, Morro Reatino, Nespole, Orvinio, Paganico, Pescorocchiano, Petrella Salto, Poggio Bustone, Poggio Catino, Poggio Mirteto, Poggio Moiano, Poggio Nativo, Poggio San Lorenzo, Posta, Pozzaglia Sabina, Rieti, Rivodutri, Roccantica, Rocca Sinibalda, Salisano, Scandriglia, Selci, Stimigliano, Tarano, Toffia, Torricella in Sabina, Torri in Sabina, Turania, Vacone, Varco Sabino, Monteflavio, Montelibretti, Montorio Romano, Moricone, Nerola, Palombara Sabina, Vallinfreda, Vivaro Romano.

ATO 4 - Lazio Meridionale- Latina

Indirizzo: Via Antonio Costa, 1
04100 Latina LT
Tel.: 0773 474385 **Fax:** 0773 414268
e-mail: ato4lt@caltanet.it

Forma associativa: Convenzione

Presidente:

Comuni associati:

Anzio, Nettuno, Aprilia, Bassiano, Castelforte, Cisterna di Latina, Cori, Fondi, Formia, Gaeta, Itri, Latina, Lenola, Maenza, Minturno, Monte San Biagio, Norma, Pontinia, Ponza, Priverno, Prossedi, Roccagorga, Rocca Massima, Roccasecca dei Volsci, Sabaudia, San Felice Circeo, Santi Cosma e Damiano, Sermoneta, Sezze, Sonnino, Sperlonga, Spigno Saturnia, Terracina, Ventotene, Amaseno, Giuliano di Roma, Vallecorsa, Villa Santo Stefano.

ATO 5 - Lazio Meridionale- Frosinone

Indirizzo: Via Brighindi (ex Hotel Hasser)
03100 Frosinone FR
Tel.: 0775 884013 **Fax:** 0775 835464
e-mail: ato5provinciafrosinone.a@tin.it

Forma associativa: Convenzione

Presidente:

Comuni associati:

Campodimele, Acquafondata, Acuto, Alatri, Alvito, Anagni, Aquino, Arce, Arnara, Arpino, Atina, Ausonia, Belmonte Castello, Boville Ernica, Broccostella, Campoli Appennino, Casalattico, Casalvieri, Cassino, Castelliri, Castelnuovo Parano, Castrocielo, Castro dei Volsci, Ceccano, Ceprano, Cervaro, Colfelice, Collepardo, Colle San Magno, Coreno Ausonio, Esperia, Falvaterra, Ferentino, Fiuggi, Fontana Liri, Fontechiari, Frosinone, Fumone, Gallinaro, Guarcino, Isola del Liri, Monte San Giovanni Campano, Morolo, Paliano, Pastena, Patrica, Pescosolido, Picinisco, Pico, Piedimonte San Germano, Pignataro Interamna, Pofi, Pontecorvo, Posta Fibreno, Ripi, Rocca d'Arce, Roccasecca, San Biagio Saracinisco, San Donato Val di Comino, San Giorgio a Liri, San Giovanni Incarico, Sant'Ambrogio sul Garigliano, Sant'Andrea del Garigliano, Sant'Apollinare, Sant'Elia Fiumerapido, Santopadre, San Vittore del Lazio, Serrone, Settefrati, Sgurgola, Sora, Strangolagalli, Supino, Terelle, Torre Cajetani, Torrice, Trivigliano, Vallemaio,

Vallerotonda, Veroli, Vicalvi, Vico nel Lazio, Villa Latina, Villa Santa Lucia, Viticuso.

Abruzzo

ATO 1 - 1 Aquilano

Indirizzo: Via del Falco n 4
67100 L'Aquila AQ

Tel.: 0862413237 **Fax:** 0862413237

e-mail: ato.aquilano@virgilio.it

Forma associativa: Consorzio

Presidente: Mahmoud Srour

Comuni associati:

Acciano, Barete, Barisciano, Cagnano Amiterno, Calascio, Campotosto, Capestrano, Capitignano, Caporciano, Carapelle Calvisio, Castel del Monte, Castelvechio Calvisio, Collepietro, Fagnano Alto, Fontecchio, Fossa, L'Aquila, Lucoli, Montereale, Navelli, Ocre, Ofena, Pizzoli, Poggio Picenze, Prata d'Ansidonia, Rocca di Cambio, Rocca di Mezzo, San Benedetto in Perillis, San Demetrio ne' Vestini, San Pio delle Camere, Sant'Eusanio Forconese, Santo Stefano di Sessanio, Scoppito, Tione degli Abruzzi, Tornimparte, Villa Santa Lucia degli Abruzzi, Villa Sant'Angelo.

ATO 2 - 2 Marsicano

Indirizzo: Via S. Pertini, 45/a
67051 Avezzano AQ

Tel.: 0863442449 **Fax:** 086344280

e-mail:

Forma associativa: Consorzio

Presidente: prof. Mario Spallone

Comuni associati:

Aielli, Avezzano, Balsorano, Bisegna, Canistro, Capistrello, Cappadocia, Carsoli, Castellafiume, Celano, Cerchio, Civita d'Antino, Civitella Roveto, Collarmele, Collelongo, Gioia dei Marsi, Lecce nei Marsi, Luco dei Marsi, Magliano de' Marsi, Massa d'Albe, Morino, Oricola, Ortona dei Marsi, Ortucchio, Ovindoli, Pereto, Pescasseroli, Pescina, San Benedetto dei Marsi, Sante Marie, San Vincenzo Valle Roveto, Scurcola Marsicana, Tagliacozzo, Trasacco, Villavallelonga.

ATO 3 - 3 Peligno Alto Sangro

Indirizzo: Via Carrese,32
67039 Sulmona AQ

Tel.: 0864/210721 **Fax:** 0864/210106

e-mail: m.sciaruto@acqua.it

Forma associativa: Consorzio

Presidente: Ciacchi Sandro

Comuni associati:

Alfedena, Anversa degli Abruzzi, Ateleta, Barrea, Bugnara, Campo di Giove, Cansano, Castel di Ieri, Castel di Sangro, Castelvechio Subequo, Civitella Alfedena, Cocullo, Corfinio, Gagliano Aterno, Goriano Sicoli, Introdacqua, Molina Aterno, Opi, Pacentro, Pescocostanzo, Pettorano sul Gizio, Pratola Peligna, Prezza, Raiano, Rivisondoli, Roccacasale, Rocca di Botte, Rocca Pia, Roccaraso, Scanno, Scontrone, Secinaro, Sulmona, Villalago, Villetta Barrea, Vittorito, Popoli.

ATO 4 - 4 Pescara

Indirizzo: Via Maestri del Lavoro d'Italia,
81

65125 Pescara PE
Tel.: 085/4178214 **Fax:** 085/4156113
e-mail:

Forma associativa: Consorzio

Presidente: Carlo PACE

Comuni associati:

Arsita, Atri, Bisenti, Castiglione Messer Raimondo, Castilenti, Montefino, Silvi, Abbatteggio, Alanno, Bolognano, Brittoli, Bussi sul Tirino, Cappelle sul Tavo, Caramanico Terme, Carpineto della Nora, Castiglione a Casauria, Catignano, Cepagatti, Città Sant'Angelo, Civitaquana, Civitella Casanova, Collecervino, Corvara, Cugnoli, Elice, Farindola, Lettomanoppello, Loreto Aprutino, Manoppello, Montebello di Bertona, Montesilvano, Moscufo, Nocciano, Penne, Pescara, Pescosansonesco, Pianella, Picciano, Pietranico, Roccamorice, Rosciano, Salle, Sant'Eufemia a Maiella, San Valentino in Abruzzo Citeriore, Scafa, Serramonacesca, Spoltore, Tocco da Casauria, Torre de' Passeri, Turrivalignani, Vicoli, Villa Celiera, Bucchianico, Casalincontro, Chieti, Fara Filiorum Petri, Francavilla al Mare, Miglianico, Pretoro, Rapino, Ripa Teatina, Roccamontepiano, San Giovanni Teatino, Torrevecchia Teatina.

San Martino sulla Marrucina, San Salvo, Santa Maria Imbaro, Sant'Eusanio del Sangro, San Vito Chietino, Scerni, Schiavi di Abruzzo, Taranta Peligna, Tollo, Torino di Sangro, Tornareccio, Torrebruna, Torricella Peligna, Treglio, Tuffillo, Vacri, Vasto, Villalfonsina, Villamagna, Villa Santa Maria, Pietraferrazzana, Fallo.

ATO 5 - 5 Teramano

Indirizzo: Via Nicola Dati, 16
64100 Teramo TE

Tel.: 0861 241351 **Fax:** 0861 254615

e-mail: info@ato5teramo.it

www.ato5teramo.it

Forma associativa: Consorzio

Presidente: Dr. Mauro Sacco

Comuni associati:

Alba Adriatica, Ancarano, Basciano, Bellante, Campli, Canzano, Castel Castagna, Castellalto, Castelli, Cellino Attanasio, Cermignano, Civitella del Tronto, Colledara, Colonnella, Controguerra, Corropoli, Cortino, Crognaleto, Fano Adriano, Giulianova, Isola del Gran Sasso d'Italia, Montorio al Vomano, Morro d'Oro, Mosciano Sant'Angelo, Nereto, Notaresco, Penna Sant'Andrea, Pietracamela, Pineto, Rocca Santa Maria, Roseto degli Abruzzi, Sant'Egidio alla Vibrata, Sant'Omero, Teramo, Torano Nuovo, Torricella Sicura, Tortoreto, Tossicia, Valle Castellana, Martinsicuro.

ATO 6 - 6 Chietino

Indirizzo: Zona industriale n 5
66034 Lanciano CH

Tel.: 0872-724270 **Fax:** 0872-729436

e-mail:

Forma associativa: Consorzio

Presidente: Remo Di Martino

Comuni associati:

Altino, Archi, Ari, Arielli, Atessa, Bomba, Borrello, Montebello sul Sangro, Canosa Sannita, Carpineto Sinello, Carunchio, Casacanditella, Casalanguida, Casalbordino, Casoli, Castel Frentano, Castelguidone, Castiglione Messer Marino, Celenza sul Trigno, Civitaluparella, Civitella Messer Raimondo, Colledimacine, Colledimezzo, Crecchio, Cupello, Dogliola, Fara San Martino, Filetto, Fossacesia, Fraine, Fresagrandinaria, Frisa, Furci, Gamberale, Gessopalena, Gissi, Giuliano Teatino, Guardagrele, Guilmi, Lama dei Peligni, Lanciano, Lentella, Lettopalena, Liscia, Montazzoli, Monteferrante, Montelapiano, Montenerodomo, Monteodorisio, Mozzagrogna, Orsogna, Ortona, Paglieta, Palena, Palmoli, Palombaro, Pennadomo, Pennapedimonte, Perano, Pizzoferrato, Poggiofiorito, Pollutri, Quadri, Rocca San Giovanni, Roccasalegna, Roccaspinalveti, Roio del Sangro, Rosello, San Buono, San Giovanni Lipioni,

Campania

ATO CI - Calore Irpino

Indirizzo: Piazza Libertà
83100 Avellino AV

Tel.: 0825790279 **Fax:** 0825780197

e-mail: segr.provav@excite.it

www.provincia.avellino.it

Forma associativa: Consorzio

Presidente: Raffaello De Stefano

Comuni associati:

Airola, Amorosi, Apice, Apollosa, Arpaia, Arpaiese, Baselice, Benevento, Bonea, Bucciano, Buonalbergo, Calvi, Campolattaro, Campoli del Monte Taburno, Casalduini, Castelfranco in Miscano, Castelpagano, Castelpoto, Castelvenero, Castelvetero in Val Fortore, Cautano, Ceppalano, Cerreto Sannita, Circello, Colle Sannita, Cusano Mutri, Dugenta, Durazzano, Faicchio, Foglianise, Foiano di Val Fortore, Forchia, Fragneto l'Abate, Fragneto Monforte, Frasso Telesino, Ginestra degli Schiavoni, Guardia Sanframondi, Limatola, Melizzano, Moiano, Molinara, Montefalcone di Val Fortore, Montesarchio, Morcone, Paduli, Pago Veiano, Pannarano, Paolisi, Paupisi, Pesco Sannita, Pietraraja, Pietrelcina, Ponte, Pontelandolfo, Puglianello, Reino, San Bartolomeo in Galdo, San Giorgio del Sannio, San Giorgio La Molara, San Leucio del Sannio, San Lorenzello, San Lorenzo Maggiore, San Lupo, San Marco dei Cavoti, San Martino Sannita, San Nazario, San Nicola Manfredi, San Salvatore Telesino, Santa Croce del Sannio, Sant'Agata de' Goti, Sant'Angelo a Cupolo, Sassinoro, Solopaca, Teleso Terme, Tocco Caudio, Torrecuso, Vitulano, Sant'Arcangelo Trimonte, Aiello del Sabato, Altavilla Irpina, Andretta, Aquilonia, Ariano Irpino, Atripalda, Avella, Avellino, Bagnoli Irpino, Baiano, Bisaccia, Bonito, Cairano, Calitri, Candida, Caposele, Capriglia Irpina, Carife, Casalbore, Cassano Irpino, Castel Baronia, Castelfranci, Castelvetero sul Calore, Cervinara, Cesinali, Chianche, Chiusano di San Domenico, Contrada, Conza della Campania, Domicella, Flumeri, Fontanarosa, Forino, Frigento, Gesualdo, Greci, Grottaminarda, Grottolella, Guardia Lombardi, Lacedonia, Lapio, Lauro, Lioni, Luogosano, Manocalzati, Marzano di Nola, Melito Irpino, Mercogliano, Mirabella Eclano, Montaguto, Montecalvo Irpino, Montefalcione, Monteforte Irpino, Montefredane, Montefusco, Montella, Montemarano, Montemiletto, Monteverde, Montoro Inferiore, Montoro Superiore, Morra De Sanctis, Moschiano, Mugnano del Cardinale, Nusco, Ospedaletto d'Alpinolo, Pago del Vallo di Lauro, Parolise, Paternopoli, Petruo Irpino, Pietradefusi, Pietrastornina, Prata di Principato Ultra, Pratola Serra, Quadrelle, Quindici, Roccabascerana, Rocca San Felice, Rotondi, Salza Irpina, San Mango sul Calore, San Martino Valle Caudina, San Michele di Serino, San Nicola Baronia, San Potito Ultra, San Sossio Baronia, Santa Lucia di Serino, Sant'Andrea di Conza, Sant'Angelo all'Esca, Sant'Angelo a Scala, Sant'Angelo dei Lombardi, Santa Paolina, Santo Stefano del Sole, Savignano Irpino, Scampitella, Serino, Sirignano, Solofra, Sorbo Serpico, Sperone, Sturmo, Summonte, Taurano, Taurasi, Teora, Torella dei Lombardi, Torre Le Nocelle, Torrioni, Trevico, Tufo, Vallata, Vallesaccarda, Venticano, Villamaina, Villanova del Battista, Volturara Irpina, Zungoli.

ATO NV - Napoli Volturno

Indirizzo: Via Cesario Console, 3
80133 Napoli NA

Tel.: 081/2400045 **Fax:** 081/7649219

e-mail: info@ato2campania.it

www.ato2campania.it

Forma associativa: Consorzio

Presidente: GIUSEPPE BRUNO

Comuni associati:

Ailano, Alife, Alvignano, Arienzo, Aversa, Baia e Latina, Bellona, Caianello, Caiazzo, Calvi Risorta, Camigliano, Cancellone ed Arnone, Capodrise, Capriati a Volturno, Capua, Carinaro, Carinola, Casagiove, Casal di Principe, Casaluce, Casapulla, Caserta, Castel Campagnano, Castel di Sasso, Castello del Matese, Castel Morrone, Castel Volturno, Cervino, Cesa, Ciorlano, Conca della Campania, Curti, Dragoni, Fontegreca, Formicola, Francolise, Frignano, Gallo Matese, Galluccio, Giano Vetusto, Gioia Sannitica, Grazzanise, Gricignano di Aversa, Letino, Liberi, Lusciano, Macerata Campania, Maddaloni, Marcianise, Marzano Appio, Mignano Monte Lungo, Mondragone, Orta di Atella, Parete, Pastorano, Piana di Monte Verna, Piedimonte Matese, Pietramelara, Pietravairano, Pignataro Maggiore, Pontelatone, Portico di Caserta, Prata Sannita, Pratella, Presenzano, Raviscanina, Recale, Riardo, Rocca d'Evandro, Roccamonfina, Roccaromana, Rocchetta e Croce, Ruviano, San Cipriano d'Aversa, San Felice a Cancellone, San Gregorio Matese, San Marcellino, San Nicola la Strada, San Pietro Infine, San Potito Sannitico, San Prisco, Santa Maria a Vico, Santa Maria Capua Vetere, Santa Maria la Fossa, San Tammaro, Sant'Angelo d'Alife, Sant'Arpino, Sessa Aurunca, Sparanise, Succivo, Teano, Teverola, Tora e Piccilli, Trentola-Ducenta, Vairano Patenora, Valle Agricola, Valle di Maddaloni, Villa di Briano, Villa Literno, Vitulazio, Falciano del Massico, Cellole, Casapesenna, San Marco Evangelista, Acerra, Afragola, Arzano, Bacoli, Barano d'Ischia, Caivano, Calvizzano, Cardito, Casamicciola Terme, Casandrino, Casavatore, Casoria, Crispano, Forio, Frattamaggiore, Frattaminore, Giugliano in Campania, Grumo Nevano, Ischia, Lacco Ameno, Marano di Napoli, Melito di Napoli, Monte di Procida, Mugnano di Napoli, Napoli, Pozzuoli, Procida, Qualiano, Quarto, Sant'Antimo, Serrara Fontana, Villaricca.

ATO S - Sele

Indirizzo: Viale Verdi 23/L - Parco
Arbostella -

84131 Salerno SA

Tel.: 089/522289 **Fax:** 089/5223915

e-mail: info@atosele.it

www.atosele.it

Forma associativa: Consorzio

Presidente: Gabriele Cavallaro

Comuni associati:

Agerola, Calabritto, Senerchia, cerno, gropoli, Ibanella, Ifano, Itavilla Silentina, malfi, quara, scea, tena Lucana, trani, uletta, aronissi, attipaglia, Bellosguardo, Buccino, Buonabitacolo, Caggiano, Camerota, Campagna, Campora, Cannalonga, Capaccio, Casalbuono, Casaleto Spartano, Casal Velino, Caselle in Pittari, Castelcivita, Castellabate, Castelnuovo Cilento, Castelnuovo di Conza, Castel San Lorenzo, Castiglione del Genovesi, Cava de' Tirreni, Celle di Bulgheria, Centola, Ceraso, Cetara, Cicerale, Colliano, Conca dei Marini, Controne, Contursi Terme, Corleto Monforte, Cuccaro Vetere, Eboli, Felitto, Furore, Futani, Giffoni Sei Casali, Giffoni Valle Piana, Gioi, Giungano, Ispani, Laureana Cilento, Laurino, Laurito, Laviano, Lustra, Magliano Vetere, Maiori, Minori, Moio della Civitella, Montano Antilia, Montecorice, Montecorvino Pugliano, Montecorvino Rovella, Monteforte Cilento, Monte San Giacomo, Montesano sulla Marcellana, Morigerati, Novi Velia, Ogliastra Cilento, Olevano sul Tusciano, Oliveto Citra, Omignano, Orria, Ottati, Padula, Palomonte, Pellezzano, Perdifumo, Perito, Pertosa, Petina, Piaggine, Pisciotta, Polla, Pollica, Pontecagnano Faiano, Positano, Postiglione, Praiano, Prignano Cilento, Ravello, Ricigliano, Roccadaspide, Roccafloriosa, Rofrano, Romagnano al Monte, Roscigno, Rutino, Sacco, Sala Consilina, Salento, Salerno, Salvitelle, San Cipriano Picentino, San Giovanni a Piro, San Gregorio Magno, San Mango Piemonte, San Mauro Cilento, San Mauro la Bruca, San Pietro al Tanagro, San Rufo, Santa

Marina, Sant'Angelo a Fasanella, Sant'Arsenio, Santomena, Sanza, Sapri, Sassano, Scala, Serramezzana, Serre, Sessa Cilento, Sicignano degli Alburni, Stella Cilento, Stio, Teggiano, Torchiara, Torraca, Torre Orsaia, Tortorella, Tramonti, Trentinara, Valle dell'Angelo, Vallo della Lucania, Valva, Vibonati, Vietri sul Mare, ellizzi.

ATO SV - Sarnese Vesuviano

Indirizzo: Via S. Brigida, 51
80133 Napoli NA

Tel.: 081 4201091 **Fax:** 081 4202794

e-mail: ato3rg@virgilio.it

Forma associativa: Consorzio

Presidente: Alberto Irace

Comuni associati:

Anacapri, Boscoreale, Boscotrecase, Brusciiano, Camposano, Capri, Carbonara di Nola, Casalnuovo di Napoli, Casamarciano, Casola di Napoli, Castellammare di Stabia, Castello di Cisterna, Cercola, Cicciano, Cimitile, Comiziano, Gragnano, Lettere, Liveri, Mariglianella, Marigliano, Massa Lubrense, Meta, Nola, Ottaviano, Palma Campania, Piano di Sorrento, Pimonte, Poggiomarino, Pollena Trocchia, Pomigliano d'Arco, Pompei, Portici, Ercolano, Roccarainola, San Gennaro Vesuviano, San Giorgio a Cremano, San Giuseppe Vesuviano, San Paolo Bel Sito, San Sebastiano al Vesuvio, Sant'Agnello, Sant'Anastasia, Sant'Antonio Abate, San Vitaliano, Saviano, Scisciano, Somma Vesuviana, Sorrento, Striano, Terzigno, Torre Annunziata, Torre del Greco, Tufino, Vico Equense, Visciano, Volla, Santa Maria la Carità, Trecase, Massa di Somma, ngri, Bracigliano, Calvanico, Castel San Giorgio, Corbara, Fisciano, Mercato San Severino, Nocera Inferiore, Nocera Superiore, Pagani, Roccapiemonte, San Marzano sul Sarno, Sant'Egidio del Monte Albino, San Valentino Torio, Sarno, Scafati, Siano.

Basilicata

ATO 1 - A.T.O. Basilicata

Indirizzo: Via Messina, 186
85100 Potenza PZ

Tel.: 0971469102 **Fax:** 097151774

e-mail: segreteria@atobasilicata.it
www.atobasilicata.it

Forma associativa: Convenzione

Presidente: Ing. Giovanni Frescura

Comuni associati:

Abriola, Acerenza, Albano di Lucania, Anzi, Armento, Atella, Avigliano, Balvano, Banzi, Baragiano, Barile, Bella, Brienza, Brindisi Montagna, Calvello, Calvera, Campomaggiore, Cancellara, Carbone, San Paolo Albanese, Castelgrande, Castelluccio Inferiore, Castelluccio Superiore, Castelmezzano, Castelsaraceno, Castronuovo di Sant'Andrea, Cersosimo, Chiaromonte, Corleto Perticara, Episcopia, Fardella, Filiano, Forenza, Francavilla in Sinni, Gallicchio, Genzano di Lucania, Grumento Nova, Guardia Perticara, Lagonegro, Latronico, Laurenzana, Lauria, Lavello, Maratea, Marsico Nuovo, Marsicovetere, Maschito, Melfi, Missanello, Moliterno, Montemilone, Montemurro, Muro Lucano, Nemoli, Noepoli, Oppido Lucano, Palazzo San Gervasio, Pescopagano, Picerno, Pietragalla, Pietrapertosa, Pignola, Potenza, Rapolla, Rapone, Rionero in Vulture, Ripacandida, Rivello, Roccanova, Rotonda, Ruoti, Ruvo del Monte, San Chirico Nuovo, San Chirico Raparo, San Costantino Albanese, San Fele, San Martino d'Agri, San Severino Lucano, Sant'Angelo Le Fratte, Sant'Arcangelo, Sarconi, Sasso di Castalda, Satriano di Lucania, Savoia di Lucania, Senise, Spinoso, Teana, Terranova di Pollino, Tito, Tolve, Tramutola, Trecchina, Trivigno, Vaglio Basilicata, Venosa, Vietri di Potenza, Viggianello, Viggiano, Ginestra, Paterno, Accettura, Aliano, Bernalda, Calciano, Cirigliano, Colobraro, Craco, Ferrandina, Garaguso, Gorgoglione, Grassano, Grottole, Irsina, Matera, Miglionico, Montalbano Jonico, Montescaglioso, Nova Siri, Oliveto Lucano, Pisticci, Policoro, Pomarico, Rotondella, Salandra, San Giorgio Lucano, San Mauro Forte, Stigliano, Tricarico, Tursi, Valsinni, Scanzano Jonico.

Calabria

ATO 1 - Calabria 1- Cosenza

Indirizzo: Piazza XV Marzo, 1
87100 Cosenza CS

Tel.: 0984 814603 **Fax:** 0984 814603

e-mail: atocalabrial@provincia.cs.it
www.atocosenza.it

Forma associativa: Convenzione

Presidente:

Comuni associati:

Acquaformosa, Acquappesa, Acri, Aiello Calabro, Aieta, Albidona, Alessandria del Carretto, Altilia, Altomonte, Amantea, Amendolara, Aprigliano, Belmonte Calabro, Belsito, Belvedere Marittimo, Bianchi, Bisignano, Bocchigliero, Bonifati, Buonvicino, Calopezzati, Caloveto, Campana, Canna, Cariati, Carolei, Carpanzano, Casole Bruzio, Cassano allo Ionio, Castiglione Cosentino, Castrolibero, Castroregio, Castrovillari, Celico, Cellara, Cerchiara di Calabria, Cerisano, Cervicati, Cerzeto, Cetraro, Civita, Cleto, Colosimi, Corigliano Calabro, Cosenza, Cropalati, Crosia, Diamante, Dipignano, Domanico, Fagnano Castello, Falconara Albanese, Figline Vegliaturo, Firmo, Fiumefreddo Bruzio, Francavilla Marittima, Frascineto, Fuscaldo, Grimaldi, Grisolia, Guardia Piemontese, Lago, Laino Borgo, Laino Castello, Lappano, Lattarico, Longobardi, Longobucco, Lungro, Luzzi, Maierà, Malito, Malvito, Mandatoriccio, Mangone, Marano Marchesato, Marano Principato, Marzi, Mendicino, Mongrassano, Montalto Uffugo, Montegiordano, Morano Calabro, Mormanno, Mottafollone, Nocera, Oriolo, Orsomarso, Paludi, Panettieri, Paola, Papisidero, Parenti, Paterno Calabro, Pedace, Pedivigliano, Piane Crati, Pietrafitta, Pietrapaola, Plataci, Praia a Mare, Rende, Rocca Imperiale, Roggiano Gravina, Rogliano, Rose, Roseto Capo Spulico, Rossano, Rota Greca, Rovito, San Basile, San Benedetto Ullano, San Cosmo Albanese, San Demetrio Corone, San Donato di Ninea, San Fili, Sangineto, San Giorgio Albanese, San Giovanni in Fiore, San Lorenzo Bellizzi, San Lorenzo del Vallo, San Lucido, San Marco Argentano, San Martino di Finita, San Nicola Arcella, San Pietro in Amantea, San Pietro in Guarano, San Sosti, Santa Caterina Albanese, Santa Domenica Talao, Sant'Agata di Esaro, Santa Maria del Cedro, Santa Sofia d'Epiro, Santo Stefano di Rogliano, San Vincenzo La Costa, Saracena, Scala Coeli, Scalea, Scigliano, Serra d'Aiello, Serra Pedace, Spezzano Albanese, Spezzano della Sila, Spezzano Piccolo, Tarsia, Terranova da Sibari, Terravecchia, Torano Castello, Tortora, Trebisacce, Trenta, Vaccarizzo Albanese, Verbicaro, Villapiana, Zumpano.

ATO 2 - Calabria 2- Catanzaro

Indirizzo: Piazza Garibaldi, 16
88100 Catanzaro CZ

Tel.: 0961723270 **Fax:** 0961723270

e-mail: ato2cz@atocatanzaro.191.it
www.atocatanzaro.191.it

Forma associativa: Convenzione

Presidente:

Comuni associati:

Albi, Amaroni, Amato, Andali, Argusto, Badolato, Belcastro, Borgia, Botricello, Caraffa di Catanzaro, Cardinale, Carlipoli, Catanzaro, Cenadi, Centrache, Cerva, Chiaravalle Centrale, Cicala, Conflenti, Cortale, Cropani, Curinga, Davoli, Decollatura, Falerna, Feroletto Antico, Fossato Serralta, Gagliato, Gasperina, Gimigliano, Girifalco, Gizzeria, Guardavalle, Isca sullo Ionio, Jacurso, Magisano, Maida, Marcedusa, Marcellinara, Martirano, Martirano Lombardo, Miglierina, Montauro, Montepaone, Motta Santa Lucia, Nocera Tirinese, Olivadi,

Palermi, Pentone, Petrizzi, Petronà, Pianopoli, Platania, San Floro, San Mango d'Aquino, San Pietro a Maida, San Pietro Apostolo, San Sostene, Santa Caterina dello Ionio, Sant'Andrea Apostolo dello Ionio, San Vito sullo Ionio, Satriano, Sellia, Sellia Marina, Serrastretta, Sersale, Settingiano, Simeri Crichi, Sorbo San Basile, Soverato, Soveria Mannelli, Soveria Simeri, Squillace, Staletti, Taverna, Tiriolo, Torre di Ruggiero, Vallefiorita, Zagarise, Lamezia Terme.

ATO 3 - Calabria 3- Crotonese

Indirizzo: Via Mario Nicoletta 1 vico
chiuso

88900 Crotonese KR

Tel.: 096222453 **Fax:** 096222453

e-mail: atocalabria3crotonese@tiscali.it

Forma associativa: Convenzione

Presidente:

Comuni associati:

Belvedere di Spinello, Caccuri, Carfizzi, Casabona, Castelsilano, Cerenzia, Cirò, Cirò Marina, Cotronei, Crotonese, Crucoli, Cutro, Isola di Capo Rizzuto, Melissa, Mesoraca, Pallagorio, Petilia Policastro, Roccabernarda, Rocca di Neto, San Mauro Marchesato, San Nicola dell'Alto, Santa Severina, Savelli, Scandale, Strongoli, Umbriatico, Verzino.

ATO 4 - Calabria 4- Vibo Valentia

Indirizzo: C. da Bitonto (Palazzo ex ENEL)
89900 Vibo Valentia VV

Tel.: 0963 997301 **Fax:** 0963 997301

e-mail: ato4vv@libero.it

www.provinciavibovalentia.it

Forma associativa: Convenzione

Presidente:

Comuni associati:

Acquaro, Arena, Briatico, Brognaturo, Capistrano, Cessaniti, Dasà, Dinami, Drapia, Fabrizia, Filadelfia, Filandari, Filogaso, Francavilla Angitola, Francica, Gerocarne, Ionadi, Joppolo, Limbadi, Maierato, Mileto, Mongiana, Monterosso Calabro, Nardodipace, Nicotera, Parghelia, Pizzo, Pizzoni, Polia, Ricadi, Rombiolo, San Calogero, San Costantino Calabro, San Gregorio d'Ippona, San Nicola da Crissa, Sant'Onofrio, Serra San Bruno, Simbario, Soriano, Soriano Calabro, Spadola, Spilinga, Stefanacani, Tropea, Vallelonga, Vazzano, Vibo Valentia, Zaccanopoli, Zambrone, Zungri.

ATO 5 - Calabria 5- Reggio Calabria

Indirizzo: Via Emilio Cuzzocrea n 48
89100 Reggio Calabria RC

Tel.: 0965339126 **Fax:** 0965324753

e-mail: ato5rc@libero.it

<http://www.genie.it/utenti/ato5rc>

Forma associativa: Convenzione

Presidente:

Comuni associati:

Africo, Agnana Calabria, Anoia, Antonimina, Ardore, Bagaladi, Bagnara Calabria, Benestare, Bianco, Bivongi, Bova, Bovalino, Bova Marina, Brancaleone, Bruzzano Zeffirio, Calanna, Camini, Campo Calabro, Candidoni, Canolo, Caraffa del Bianco, Cardeto, Careri, Casignana, Caulonia, Ciminà, Cinquefrondi, Cittanova, Condofuri, Cosoleto, Delianuova, Feroletto della Chiesa, Ferruzzano, Fiumara, Galatro, Gerace, Giffone, Gioia Tauro, Gioiosa Ionica, Grotteria, Laganadi, Laureana di

Borrello, Locri, Mammola, Marina di Gioiosa Ionica, Maropati, Martone, Melicuccà, Melicucco, Melito di Porto Salvo, Molochio, Monasterace, Montebello Ionico, Motta San Giovanni, Oppido Mamertina, Palizzi, Palmi, Pazzano, Placanica, Plati, Polistena, Portigliola, Reggio di Calabria, Riace, Rizziconi, Roccaforte del Greco, Roccella Ionica, Roghudi, Rosarno, Samo, San Giorgio Morgeto, San Giovanni di Gerace, San Lorenzo, San Luca, San Pietro di Caridà, San Procopio, San Roberto, Santa Cristina d'Aspromonte, Sant'Agata del Bianco, Sant'Alessio in Aspromonte, Sant'Eufemia d'Aspromonte, Sant'Ilario dello Ionio, Santo Stefano in Aspromonte, Scido, Scilla, Seminara, Serrata, Siderno, Sinopoli, Staiti, Stignano, Stilo, Taurianova, Terranova Sappo Minulio, Varapodio, Villa San Giovanni, San Ferdinando.

Sicilia

ATO 1 - Palermo

Indirizzo: Via San Lorenzo 312/h
90146 Palermo PA
Tel.: 0916628735-7 **Fax:** 0916628736-08
e-mail: ato1pa@provincia.palermo.it
Forma associativa: Convenzione
Presidente:

Comuni associati:

Alia, Alimena, Aliminusa, Altavilla Milicia, Altofonte, Bagheria, Balestrate, Baucina, Belmonte Mezzagno, Bisacquino, Bolognetta, Bompietro, Borgetto, Caccamo, Caltavuturo, Campofelice di Fitalia, Campofelice di Roccella, Campofiorito, Camporeale, Capaci, Carini, Castelbuono, Casteldaccia, Castellana Sicula, Castronuovo di Sicilia, Cefalà Diana, Cefalù, Cerda, Chiusa Sclafani, Ciminna, Cinisi, Collesano, Contessa Entellina, Corleone, Ficcarazzi, Gangi, Geraci Siculo, Giardinello, Giuliana, Godrano, Gratteri, Isnello, Isola delle Femmine, Lascari, Lercara Friddi, Marineo, Mezzojuso, Misilmeri, Monreale, Montelepre, Montemaggiore Belsito, Palazzo Adriano, Palermo, Partinico, Petralia Soprana, Petralia Sottana, Piana degli Albanesi, Polizzi Generosa, Pollina, Prizzi, Roccamena, Roccapalumba, San Cipirello, San Giuseppe Jato, San Mauro Castelverde, Santa Cristina Gela, Santa Flavia, Sciarra, Sclafani Bagni, Termini Imerese, Terrasini, Torretta, Trabia, Trappeto, Ustica, Valledolmo, Ventimiglia di Sicilia, Vicari, Villabate, Villafrati, Scillato, Blufi.

ATO 2 - Catania

Indirizzo: Via Nuovaluce 67/a
95030 Tremestieri Etneo CT
Tel.: 0957308884 **Fax:** 095330682
e-mail: mariofer@ngweb.it
Forma associativa: Consorzio
Presidente: Sebastiano Musumeci

Comuni associati:

Aci Bonaccorsi, Aci Castello, Aci Catena, Acireale, Aci Sant'Antonio, Adrano, Belpasso, Biancavilla, Bronte, Calatabiano, Caltagirone, Camporotondo Etneo, Castel di Iudica, Castiglione di Sicilia, Catania, Fiumefreddo di Sicilia, Giarre, Grammichele, Gravina di Catania, Licodia Eubea, Linguaglossa, Maletto, Mascali, Mascalucia, Militello in Val di Catania, Milo, Mineo, Mirabella Imbaccari, Misterbianco, Motta Sant'Anastasia, Nicolosi, Palagonia, Paternò, Pedara, Piedimonte Etneo, Raddusa, Ramacca, Randazzo, Riposto, San Cono, San Giovanni la Punta, San Gregorio di Catania, San Michele di Ganzaria, San Pietro Clarenza, Sant'Agata li Battiati, Sant'Alfio, Santa Maria di Licodia, Santa Venerina, Scordia, Trecastagni, Tremestieri Etneo, Valverde, Viagrande, Vizzini, Zafferana Etnea, Mazzarrone, Maniace, Ragalna.

ATO 3 - Messina

Indirizzo: Via Cavour Palazzo dei Leoni
98100 Messina ME
Tel.: 090 679077 **Fax:** 090 715165
e-mail:
Forma associativa: Convenzione
Presidente:

Comuni associati:

Alcara li Fusi, Ali, Ali Terme, Antillo, Barcellona Pozzo di Gotto, Basicò, Brolo, Capizzi, Capo d'Orlando, Capri Leone,

Caronia, Casalvecchio Siculo, Castel di Lucio, Castell'Umberto, Castelmola, Castrolibate, Cesarò, Condrò, Falcone, Ficarra, Fiumedinisi, Floresta, Fondachelli-Fantina, Forza d'Agrò, Francavilla di Sicilia, Frazzanò, Furci Siculo, Furnari, Gaggi, Galati Mamertino, Gallodoro, Giardini-Naxos, Gioiosa Marea, Graniti, Gualtieri Sicaminò, Itala, Leni, Letojanni, Librizzi, Limina, Lipari, Longi, Malfa, Malvagna, Mandanici, Mazzarrà Sant'Andrea, Merì, Messina, Milazzo, Militello Rosmarino, Mirto, Mistretta, Moio Alcantara, Monforte San Giorgio, Mongiuffi Melia, Montagnareale, Montalbano Elicona, Motta Camastra, Motta d'Affermo, Naso, Nizza di Sicilia, Novara di Sicilia, Oliveri, Pace del Mela, Pagliara, Patti, Pettineo, Piraino, Raccuja, Reitano, Roccafortita, Roccalumera, Roccavaldina, Roccella Valdemone, Rodi Milici, Rometta, San Filippo del Mela, San Fratello, San Marco d'Alunzio, San Pier Niceto, San Piero Patti, San Salvatore di Fitalia, Santa Domenica Vittoria, Sant'Agata di Militello, Sant'Alessio Siculo, Santa Lucia del Mela, Santa Marina Salina, Sant'Angelo di Brolo, Santa Teresa di Riva, San Teodoro, Santo Stefano di Camastra, Saponara, Savoca, Scaletta Zanclea, Sinagra, Spadafora, Taormina, Torregrotta, Tortorici, Tripi, Tusa, Ucria, Valdina, Venetico, Villafranca Tirrena, Terme Vigliatore, Acquedolci, Torrenova.

ATO 4 - Ragusa

Indirizzo: Viale del Fante
97100 Ragusa RG
Tel.: 0932-675503 **Fax:** 0932-675519
e-mail: ptpragusa@tin.it
Forma associativa: Convenzione
Presidente:
Comuni associati:
Acate, Chiamonte Gulfi, Comiso, Giarratana, Ispica, Modica, Monterosso Almo, Pozzallo, Ragusa, Santa Croce Camerina, Scicli, Vittoria.

ATO 5 - Enna

Indirizzo: Via Trieste n. 13
94100 Enna EN
Tel.: 0935,521232 **Fax:** 0935.500429
e-mail:
Forma associativa: Consorzio
Presidente: Prof. Cataldo Salerno
Comuni associati:
Agira, Aidone, Assoro, Barrafranca, Calascibetta, Catenanuova, Centuripe, Cerami, Enna, Gagliano Castelferrato, Leonforte, Nicosia, Nissoria, Piazza Armerina, Pietraperzia, Regalbuto, Sperlinga, Troina, Valguarnera Caropepe, Villarosa.

ATO 6 - Caltanissetta

Indirizzo: Viale Regina Margherita, 28
93100 Caltanissetta CL
Tel.: 0934534118 **Fax:** 0934583633
e-mail: angelomart@virgilio.it
Forma associativa: Consorzio
Presidente: Filippo Collura
Comuni associati:
Acquaviva Platani, Bompensiere, Butera, Caltanissetta, Campofranco, Delia, Gela, Marianopoli, Mazzarino, Milena, Montedoro, Mussomeli, Niscemi, Resuttano, Riesi, San Cataldo, Santa Caterina Villarmosa, Serradifalco, Sommatino, Sutera, Vallerlunga Pratameno, Villalba.

ATO 7 - Trapani

Indirizzo: P.za Vittorio Veneto
91100 Trapani TP
Tel.: 0923806111 **Fax:** 0923872678
e-mail: mmarino@provincia.trapani.it
www.provincia.trapani.it
Forma associativa: Convenzione
Presidente:
Comuni associati:
Alcamo, Buseto Palizzolo, Calatafimi, Campobello di Mazara, Castellammare del Golfo, Castelvetro, Custonaci, Erice, Favignana, Gibellina, Marsala, Mazara del Vallo, Paceco, Pantelleria, Partanna, Poggioreale, Salaparuta, Salemi, Santa Ninfa, San Vito Lo Capo, Trapani, Valderice, Vita, Petrosino.

ATO 8 - Siracusa

Indirizzo: Via Malta 106
96100 Siracusa SR
Tel.: 0931/709111 **Fax:** 0931/709278
e-mail: ACQUA.AMBIENTE@TIN.IT
Forma associativa: Consorzio
Presidente: Bruno Marziano
Comuni associati:
Augusta, Avola, Buccheri, Buscemi, Canicattini Bagni, Carlentini, Cassaro, Ferla, Floridia, Francofonte, Lentini, Melilli, Noto, Pachino, Palazzolo Acreide, Rosolini, Siracusa, Solarino, Sortino, Portopalo di Capo Passero, Priolo Gargallo.

ATO 9 - Agrigento

Indirizzo: Piazza Aldo Moro
92100 Agrigento AG.
Tel.: 0922593424 - 0922593450 **Fax:** 092220095
e-mail: marzio63t@libero.it; dinobarone@libero.it
Forma associativa: Consorzio
Presidente: Vincenzo Fontana
Comuni associati:
Agrigento, Alessandria della Rocca, Aragona, Bivona, Burgio, Calamonaci, Caltabellotta, Camastra, Cammarata, Campobello di Licata, Canicattì, Casteltermeni, Castrofilippo, Cattolica Eraclea, Cianciana, Comitini, Favara, Grotte, Joppolo Giancaxio, Lampedusa e Linosa, Licata, Lucca Sicula, Menfi, Montallegro, Montevago, Naro, Palma di Montechiaro, Porto Empedocle, Racalmuto, Raffadali, Ravanusa, Realmonte, Ribera, Sambuca di Sicilia, San Biagio Platani, San Giovanni Gemini, Santa Elisabetta, Santa Margherita di Belice, Sant'Angelo Muxaro, Santo Stefano Quisquina, Sciacca, Siculiana, Villafranca Sicula.

Sardegna

ATO 1 - 1

Indirizzo: Via Oslavia 2
09100 Cagliari CA

Tel.: 070 606280 **Fax:** 070 272485

e-mail:

Forma associativa:

Presidente:

Comuni associati:

Aggius, Alà dei Sardi, Alghero, Anela, Ardara, Arzachena, Banari, Benetutti, Berchidda, Bessude, Bonnanaro, Bono, Bonorva, Bortigiadas, Borutta, Bottidda, Buddusò, Bultei, Bulzi, Burgos, Calangianus, Cargeghe, Castelsardo, Cheremule, Chiaramonti, Codrongianos, Cossoine, Esporlatu, Florinas, Giave, Illorai, Ittireddu, Ittiri, Laerru, La Maddalena, Luogosanto, Luras, Mara, Martis, Monte Leone Rocca Doria, Monti, Mores, Muros, Nughedu San Nicolò, Nule, Nulvi, Olbia, Olmedo, Oschiri, Osilo, Ossi, Ozieri, Padria, Palau, Pattada, Perfugas, Ploaghe, Porto Torres, Pozzomaggiore, Putifigari, Romana, Aglientu, Santa Teresa Gallura, Sassari, Sedinì, Semestene, Sennori, Siligo, Sorso, Tempio Pausania, Thiesi, Tissi, Torralba, Trinità d'Agultu e Vignola, Tula, Uri, Usini, Villanova Monte Leone, Valledoria, Telti, Badesi, Viddalba, Golfo Aranci, Loiri Porto San Paolo, Sant'Antonio di Gallura, Tergu, Santa Maria Coghinas, Erula, Stintino, Padru, Aritzo, Arzana, Atzara, Austis, Bari Sardo, Baunei, Belvi, Birori, Bitti, Bolotana, Borore, Bortigali, Bosa, Budoni, Desulo, Dorgali, Dualchi, Elini, Escalaplano, Escolca, Esterzili, Flussio, Fonni, Gadoni, Gairo, Galtelli, Gavoi, Genoni, Gerrei, Girasole, Ilbono, Irgoli, Isili, Jerzu, Laconi, Lanusei, Lei, Loceri, Loculi, Lodè, Lotzorai, Lula, Macomer, Magomadas, Mamoiada, Meana Sardo, Modolo, Montresta, Noragugume, Nuoro, Nuragus, Nurallao, Nurri, Oliena, Ollolai, Olzai, Onani, Onifai, Oniferi, Orani, Orgosolo, Orosei, Orotelli, Orroli, Ortueri, Orune, Osidda, Osini, Ottana, Ovodda, Perdasdefogu, Posada, Sadali, Sagama, San Teodoro, Sarule, Serri, Seui, Seulo, Silanus, Sindia, Siniscola, Sorgono, Suni, Talana, Tertenia, Teti, Tiana, Tinnura, Tonara, Torpè, Tortoli, Triei, Ulassai, Urzulei, Ussassai, Villagrande Strisaili, Villanova Tulo, Cardedu, Lodine, Arbus, Armungia, Assemini, Ballao, Barrali, Barumini, Buggerru, Burcei, Cagliari, Calasetta, Capoterra, Carbonia, Carloforte, Collinas, Decimomannu, Decimoputzu, Dolianova, Domus de Maria, Domusnovas, Donori, Fluminimaggiore, Furtei, Genuri, Gesico, Gesturi, Giba, Goni, Gonnessa, Gonnosfanadiga, Guamaggiore, Guasila, Guspini, Iglesias, Las Plassas, Lunamatrona, Mandas, Maracalagonis, Monastir, Muravera, Musei, Narcao, Nuraminis, Nuxis, Ortacesus, Pabillonis, Pauli Arborei, Perdaxius, Pimentel, Portoscuso, Pula, Quartu Sant'Elena, Samassi, Samatzai, San Basilio, San Gavino Monreale, San Giovanni Suergiu, Sanluri, San Nicolò Gerrei, San Sperate, Santadi, Sant'Andrea Frius, Sant'Anna Arresi, Sant'Antioco, San Vito, Sardara, Sarroch, Segariu, Selargius, Selegas, Senorbi, Serdiana, Serramanna, Serrenti, Sestu, Settimo San Pietro, Setzu, Siddi, Siliqua, Silius, Sinnai, Siurgus Donigala, Soleminis, Suelli, Teulada, Tratalias, Tuili, Turri, Ussana, Ussaramanna, Uta, Vallermosa, Villacidro, Villamar, Villamassargia, Villanovaforru, Villanovafranca, Villaputzu, Villasalto, Villa San Pietro, Villasimius, Villasor, Villaspiciosa, Masainas, Villaperuccio, Quartucciu, Castiadas, Piscinas, Elmas, Monserrato, Abbasanta, Aidomaggiore, Albagiara, Ales, Allai, Arborea, Ardauli, Assolo, Asuni, Baradili, Baratili San Pietro, Baresa, Bauladu, Bidoni, Bonarcado, Boroneddu, Busachi, Cabras, Cuglieri, Fordongianus, Ghilarza, Gonnoscodina, Gonnosnò, Gonnostramatza, Marrubiu, Masullas, Milis, Mogorella, Mogoro, Morgongiori, Narbolia, Neoneli, Norbello, Nughedu Santa Vittoria, Nurachi, Nureci, Ollastra, Oristano, Palmas Arborea, Pau, Paulilatino, Pompu, Riola Sardo, Ruinas, Samugheo, San Nicolò d'Arcidano, Santa Giusta, Villa Sant'Antonio, Santu Lussurgiu, San Vero Milis, Scano di Montiferru, Sedilo, Seneghe, Senis, Sennariolo, Siamaggiore,

Siamanna, Simala, Simaxis, Sini, Siris, Solarussa, Sorradile, Tadasuni, Terralba, Tramatzu, Tresnuraghes, Ulà Tirso, Uras, Usellus, Villanova Truschedu, Villaurbana, Villa Verde, Zeddiani, Zerfaliu, Siapiccia, Curcuris, Soddi.